

COMPANHIA DE PESQUISA DE RECURSOS MINERAIS - CPRM
DIRETORIA DE HIDROLOGIA E GESTÃO TERRITORIAL - DHT
RESIDÊNCIA DE TERESINA - RETE

BOLETIM DE MONITORAMENTO DOS DADOS HIDROMETEOROLOGICOS
NA BACIA DO RIO ITPECURU

TERESINA, 28 de março de 2021.

Prezados Senhores,

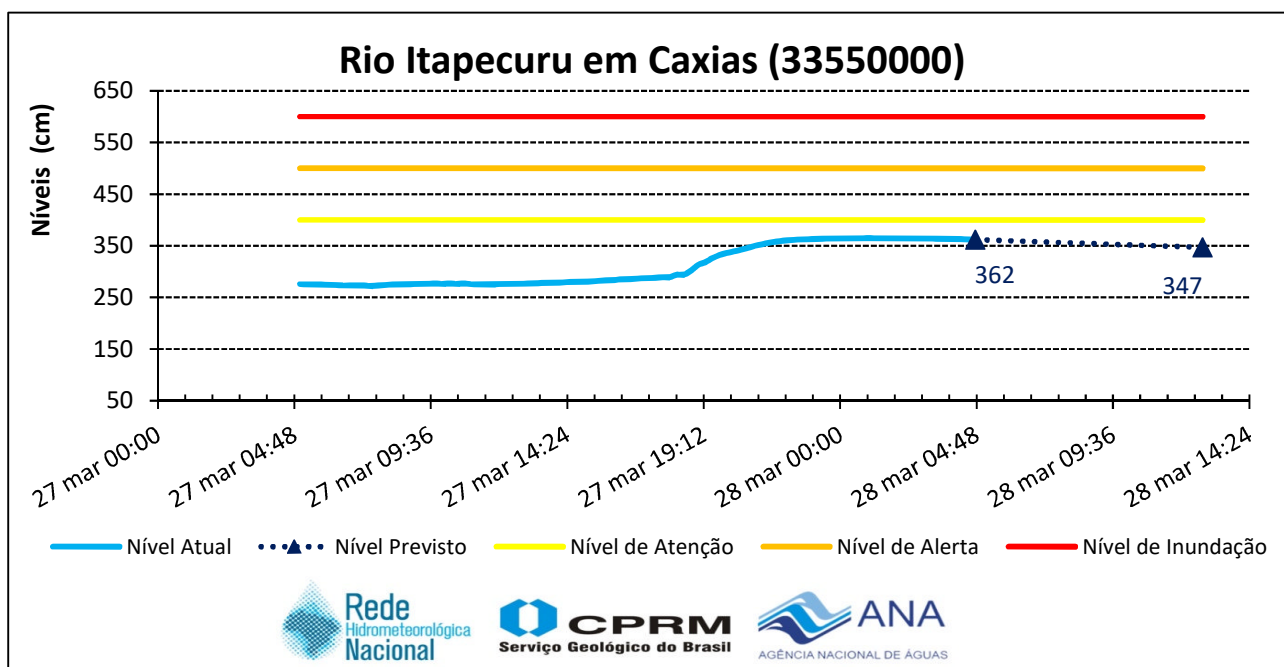
Estamos enviando o Boletim do Sistema de Alerta Hidrológico na Bacia do Rio Itapecuru. Salientamos que as estações de monitoramento e previsões de níveis estão em caráter preliminar e que os dados estão disponíveis no site: <http://sace.cprm.gov.br/itapecuru/>.

Data: 28 de março de 2021.

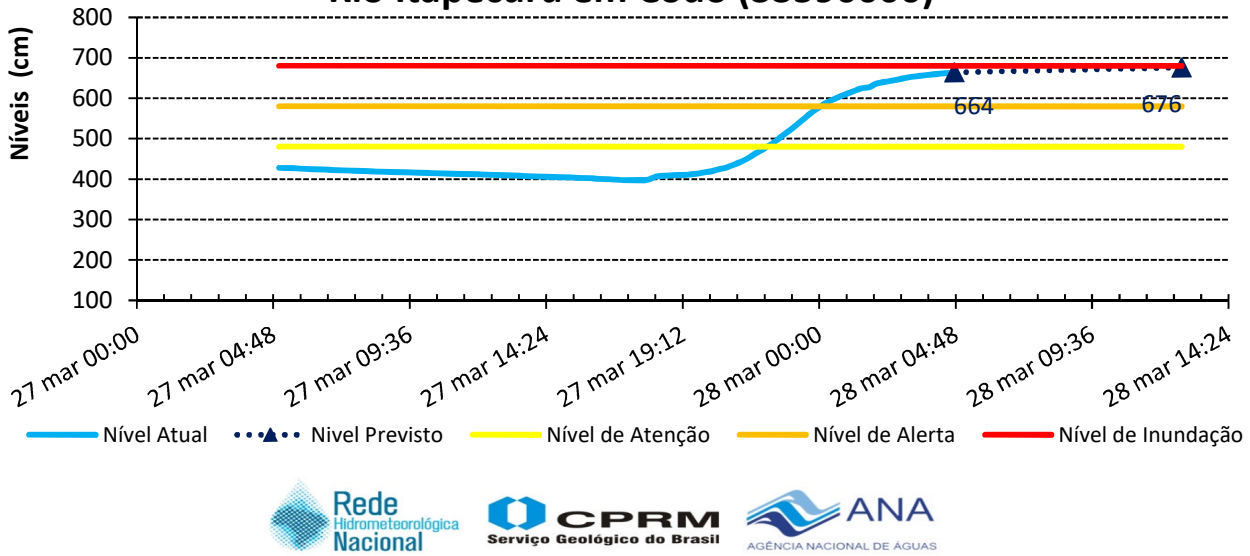
Nome da Estação	Curso d'água	Município	Chuva Acum. 24h	Nível (cm)	Nível (cm)	Nível (cm)
			04:45	Início de inundação	Previsão Nível - Data e Hora	
Montevideú	Itapecuru	Gov. Eugênio Barros/MA	13	243		
Caxias	Itapecuru	Caxias/MA	42	362	600	347 - 28/03 12:45
Codó	Itapecuru	Codó/MA	56	664	680	676 - 28/03 12:45
Coroatá	Itapecuru	Coroatá/MA	60	718	860	798 - 28/03 12:45
Cantanhede	Itapecuru	Cantanhede/MA	54	1213	1360	1226 - 28/03 16:45
Itapecuru-Mirim	Itapecuru	Itapecuru-Mirim/MA	17	1306	1460	1320 - 28/03 12:45

Legenda:

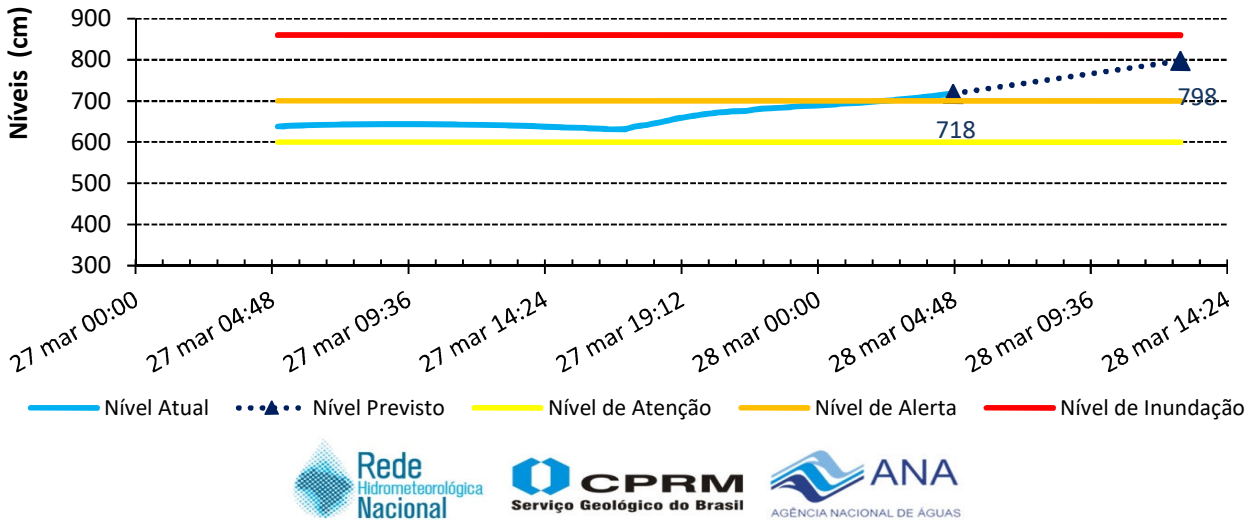
* Estação não possui medição de nível ou chuva; + Valor informado pelo observador; - Equipamento em manutenção;



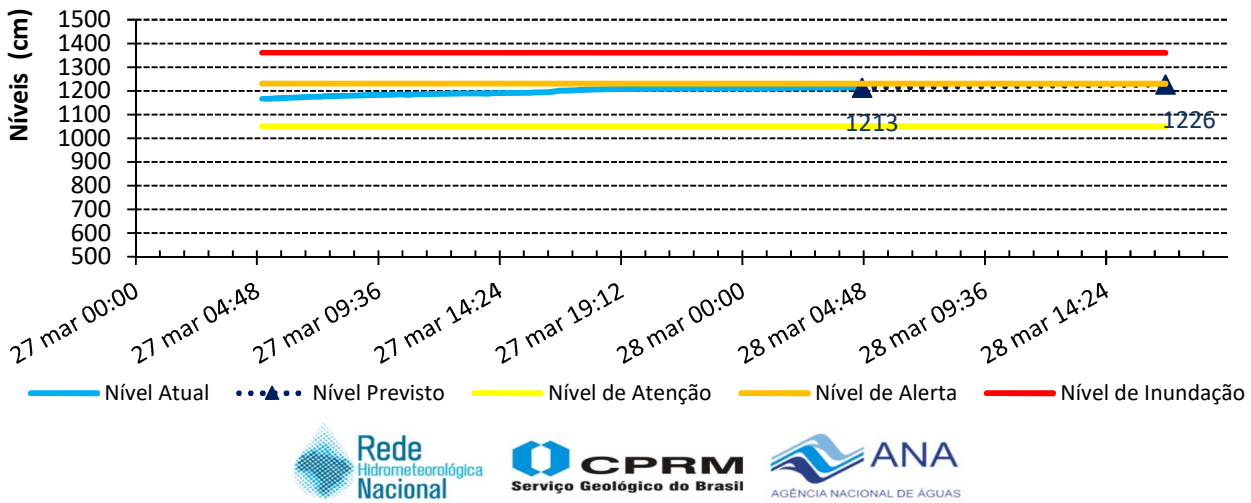
Rio Itapecuru em Codó (33590000)



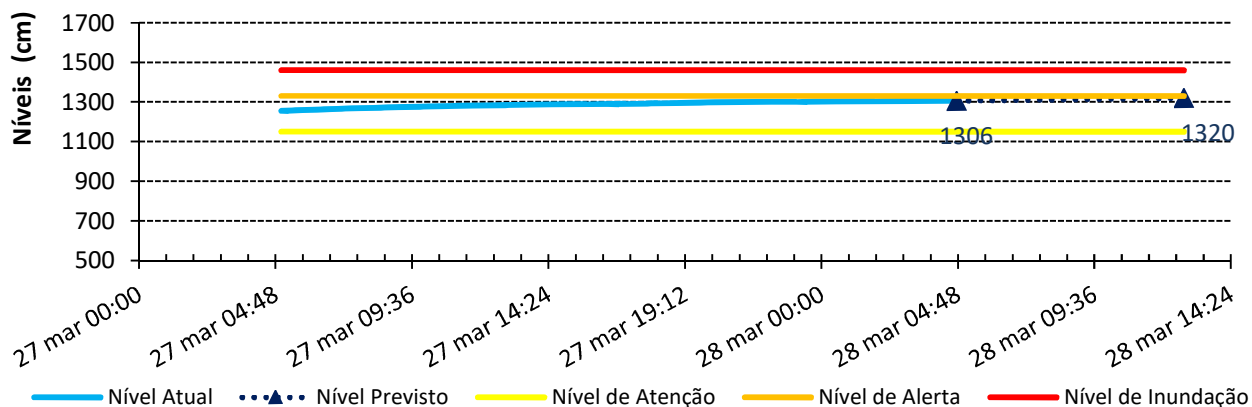
Rio Itapecuru em Coroatá (33630000)



Rio Itapecuru em Cantanhede (33680000)



Rio Itapecuru em Itapecuru-Mirim (33690100)



Previsão para as próximas 12 horas (28/03 - 16:45):

Cantanhede: O nível, provavelmente, atingirá: 12,26 m

Previsão para as próximas 8 horas (28/03 - 12:45):

Itapecuru-Mirim: O nível, provavelmente, atingirá: 13,20 m

Coroatá: O nível, provavelmente, atingirá: 7,98 m

Codó: O nível, provavelmente, atingirá: 6,76 m

Caxias: O nível, provavelmente, atingirá: 3,47 m



Engenheiro Hidrólogo Roberto José A. R. Fernandes



SECRETARIA DE
GEOLOGIA, MINERAÇÃO
E TRANSFORMAÇÃO MINERAL

MINISTÉRIO DE
MINAS E ENERGIA

