

**SERVIÇO GEOLOGICO DO BRASIL - SGB/CPRM**  
**DIRETORIA DE HIDROLOGIA E GESTÃO TERRITORIAL - DHT**  
**RESIDÊNCIA DE TERESINA - RETE**

**BOLETIM DE MONITORAMENTO DOS DADOS HIDROMETEOROLÓGICOS NA BACIA DO RIO**  
**PARNAÍBA**

TERESINA, 24 de abril de 2022.

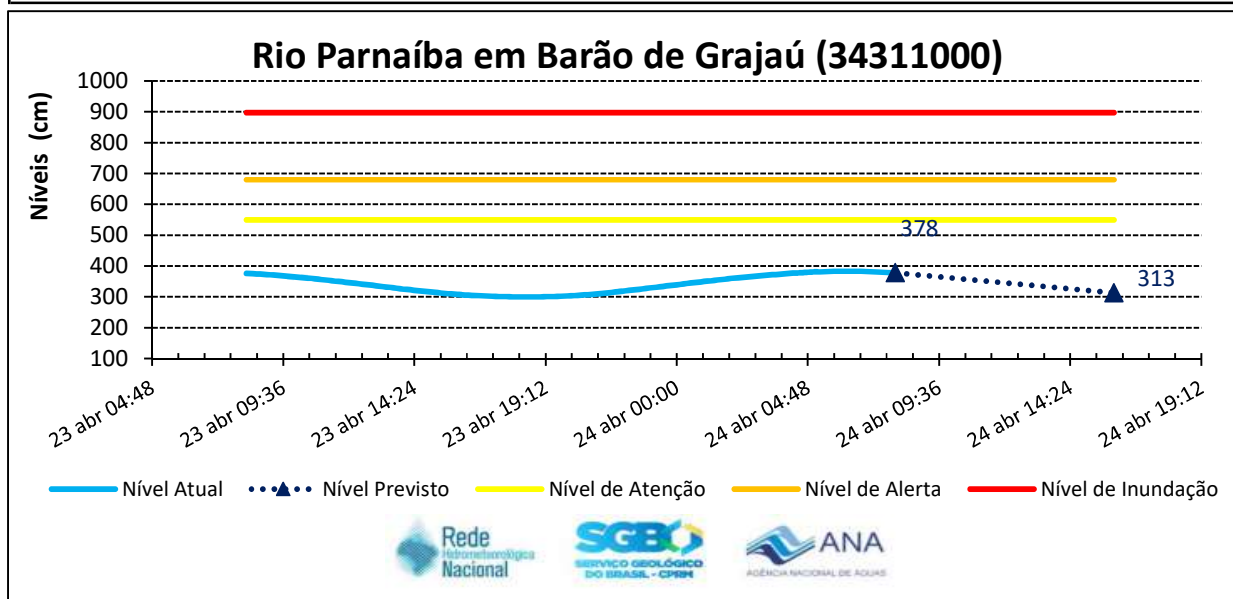
Prezados Senhores,

Estamos enviando o Boletim do Sistema de Alerta Hidrológico na Bacia do Rio Parnaíba. Salientamos que as estações de monitoramento e previsões de níveis estão disponíveis no site: <http://sace.cprm.gov.br/parnaiba/>. Também pode ser consultada a mancha de inundação da cidade de Teresina englobando os rios Parnaíba e Poti em <http://www.cprm.gov.br/sace/manchas/teresina>.

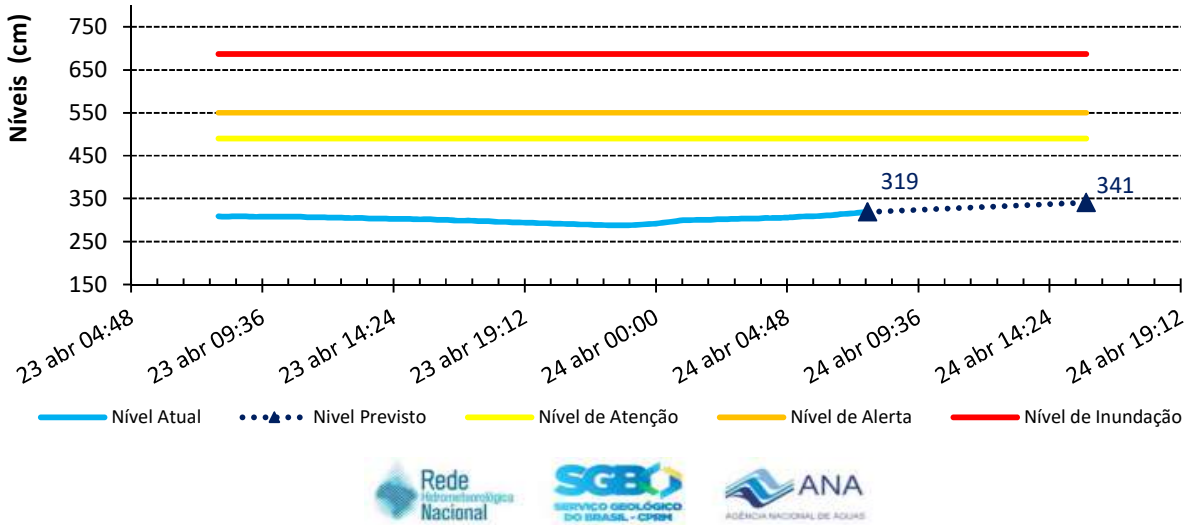
Nome da Estação	Curso d'água	Município	Chuva Acum. 24h	Nível (cm)	Nível (cm)	Nível (cm)
			07:45	Início de inundação	Previsão Nível - Data e Hora	
Barão de Grajaú	Parnaíba	Barão de Grajaú/ Floriano	0	378	898	313 - 24/04 16:00
Francisco Ayres	Canindé	Francisco Ayres	3	205		
Fazenda Veneza	Parnaíba	Palmeirais	36	260		
Teresina Chesf	Parnaíba	Teresina/Timon	72	319	687	341 - 24/04 15:45
Coelho Neto	Parnaíba	Coelho Neto	20	455		
Luzilândia	Parnaíba	Luzilândia	4	382	570	377 - 24/04 20:30
Prata do Piauí	Poti	Prata do Piauí	0	816		
Faz. Boa Esperança	Poti	Castelo do Piauí	5	360		
Fazenda Cantinho II	Poti	Teresina	48	707	1000	898 - 24/04 17:00
Pedrinhas	Marataoan	Barras	32	394	420	394 - 24/04 15:45
Esperantina	Longá	Esperantina	10	670	740	677 - 24/04 15:45

**Legenda:**

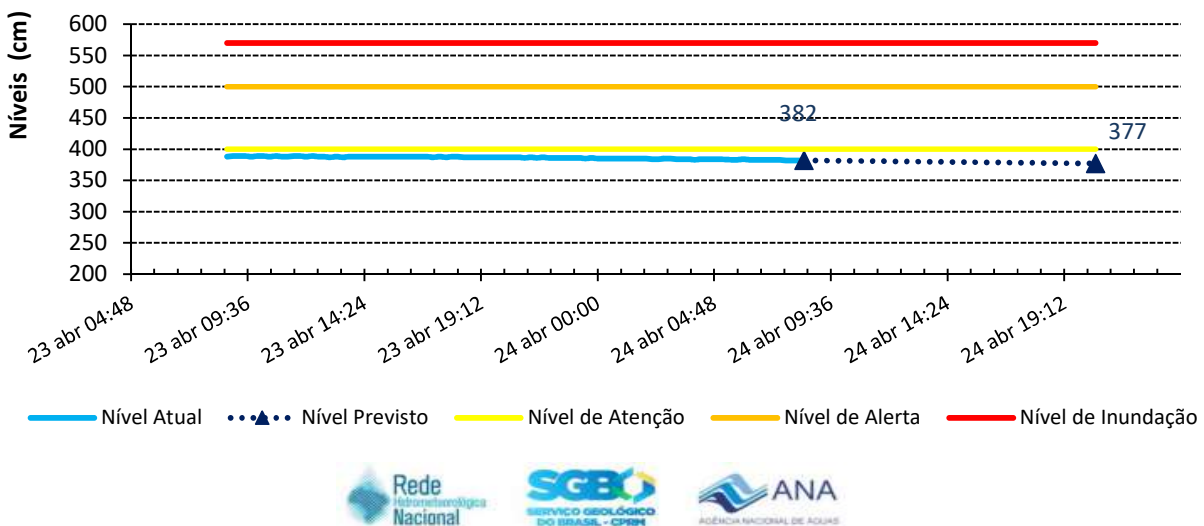
\* Estação não possui medição de nível ou chuva; + Valor informado pelo observador; - Equipamento em manutenção;



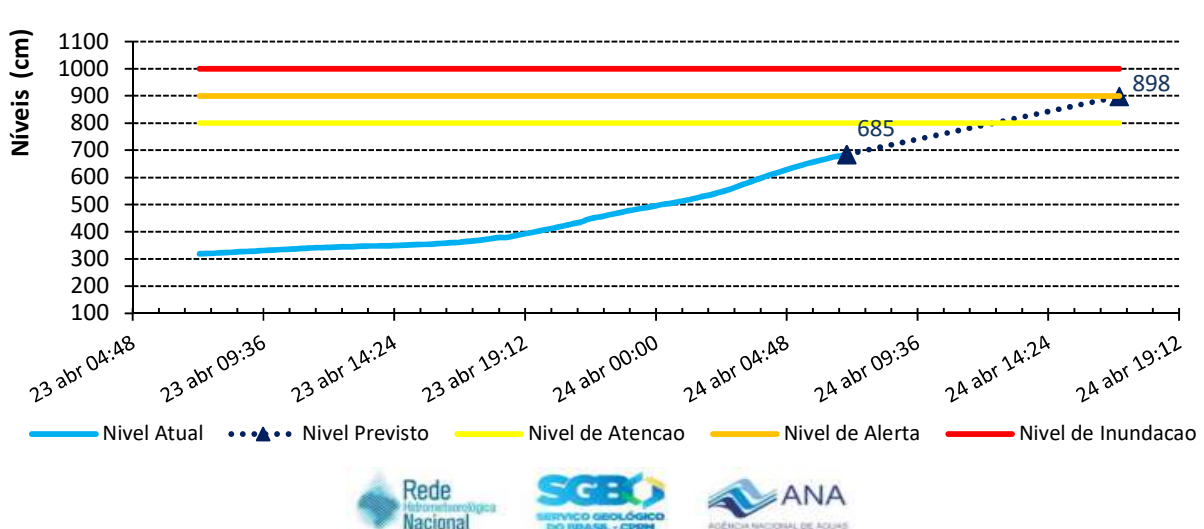
### Rio Parnaíba em Teresina CHESF (34690000)



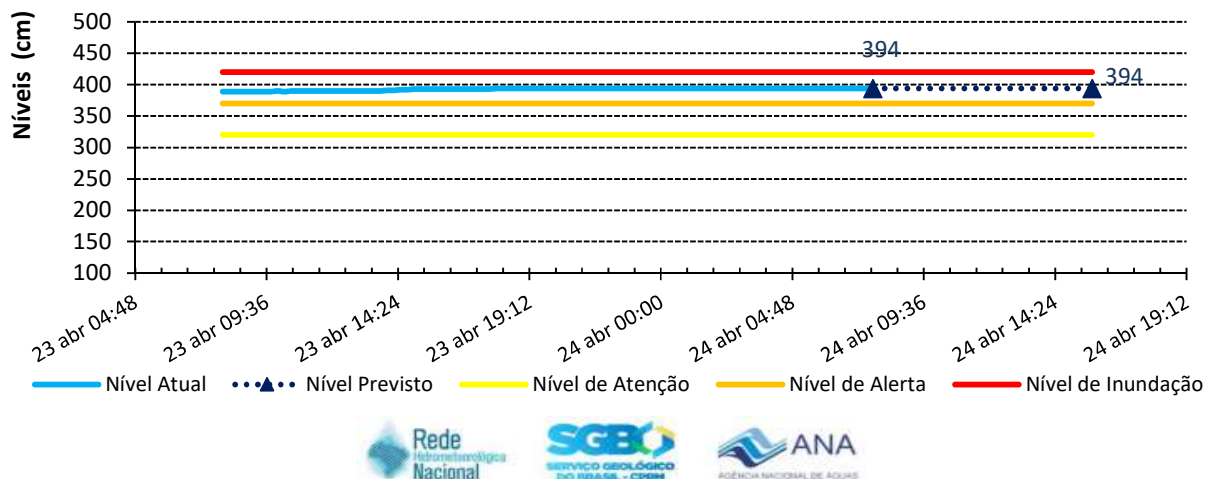
### Rio Parnaíba em Luzilândia (34879500)



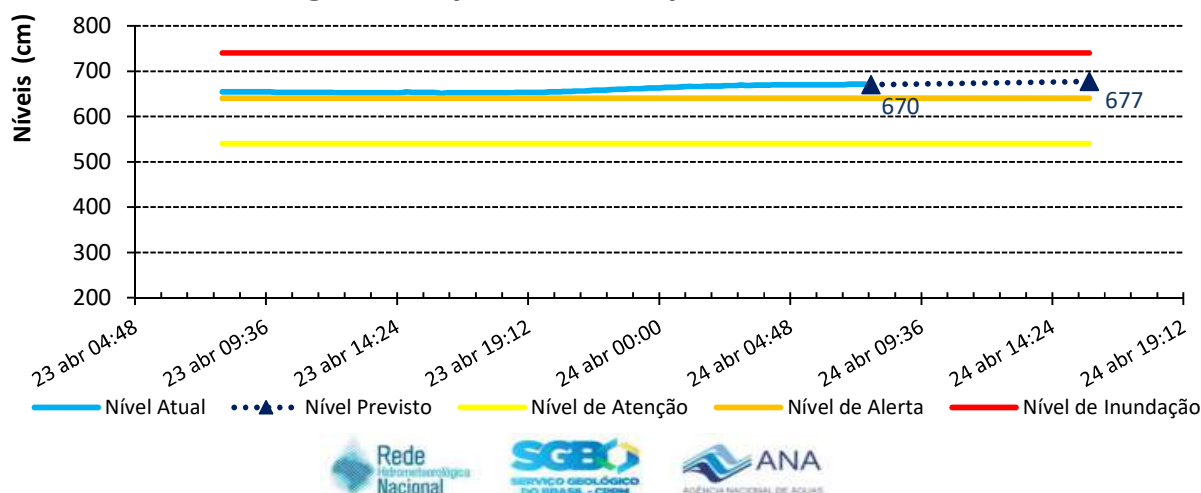
### Rio Poti em Faz. Cantinho II/Teresina (34789000)



### Rio Marataoan em Pedrinhas/Barras (34789000 )



### Rio Longá em Esperantina/Esperantina (34940000 )



Previsão para as próximas 12 horas (24/04 - 20:30):

**Luzilândia: O nível, provavelmente, atingirá: 3,77 m**

Previsão para as próximas 10 horas (24/04 - 17:00):

**Rio Poti em Teresina: O nível, provavelmente, atingirá: 8,98 m**

Previsão para as próximas 8 horas (24/04 - 15:45):

**Teresina: O nível, provavelmente, atingirá: 3,41 m**

**Barão de Grajaú/Floriano: O nível, provavelmente, atingirá: 3,13 m**

**Pedrinhas/Barras: O nível, provavelmente, atingirá: 3,94 m**

**Esperantina/Esperantina: O nível, provavelmente, atingirá: 6,77 m**

Parceria:



Engenheiro Hidrólogo Claudio Damasceno de Souza

\*As previsões apresentadas neste Boletim são baseadas em modelos hidrológicos e estão sujeitas às incertezas inerentes aos mesmos. \*Os dados hidrológicos utilizados neste Boletim são provenientes da Rede Hidrometeorológica Nacional de responsabilidade da Agência Nacional de Águas (ANA), operada pelo Serviço Geológico do Brasil (CPRM)