

SERVIÇO GEOLÓGICO DO BRASIL – CPRM

DIRETORIA DE HIDROLOGIA E GESTÃO TERRITORIAL – DHT

RESIDÊNCIA DE PORTO VELHO

BOLETIM EXTRAORDINÁRIO DE MONITORAMENTO E PREVISÃO DE NÍVEIS NA BACIA DO RIO MADEIRA

Porto Velho, 02 de março de 2018.

Prezados Senhores(as),

Estamos enviando o Boletim Extraordinário do Sistema de Alerta Hidrológico da Bacia do Rio Madeira (SAH Rio Madeira). Os dados das estações de monitoramento e as previsões aqui apresentados estão disponíveis em <http://www.cprm.gov.br/sace/madeira>, assim como os boletins enviados até o presente momento (acessando "bacias monitoradas").

DATA / HORA	Pimenteiras	Pedras Negras	Príncipe da Beira	Guajará Mirim	UHE-JIRAU Jus. Rio Beni	Abunã	Morada Nova	Porto Velho	Prosperidade
01/03/2018 09:30	625	711	1200	1087	1692	2140	1489	1620	1667
01/03/2018 10:30	625	711	1201	1086	1691	2139	1489	1622	1667
01/03/2018 11:30	625	711	1201	1086	1690	2140	1489	1623	1667
01/03/2018 12:30	625	712	1201	1087	1693	2139	1488	1624	1667
01/03/2018 13:30	625	712	1201	1087	1692	2139	1488	1622	1667
01/03/2018 14:30	625	712	1201	1087	1693	2139	1488	1618	1667
01/03/2018 15:30	625	712	1202	1087	1691	2138	1488	1620	1667
01/03/2018 16:30	625	712	1202	1088	1690	2137	1487	1616	1666
01/03/2018 17:30	625	712	1203	1088	1690	2137	1487	1617	1666
01/03/2018 18:30	626	711	1204	1088	1689	2136	1487	1618	1665
01/03/2018 19:30	626	712	1204	1087	1688	2137	1487	1618	1665
01/03/2018 20:30	626	711	1204	1087	1687	2136	1487	1612	1665
01/03/2018 21:30	626	711	1204	1087	1688	2135	1487	1615	1666
01/03/2018 22:30	626	711	1204	1088	1685	2137	1486	1614	1666
01/03/2018 23:30	626	711	1205	1087	1685	2135	1486	1620	1664
02/03/2018 00:30	626	713	1205	1088	1684	2135	1486	1624	1665
02/03/2018 01:30	626	713	1205	1088	1686	2134	1486	1625	1666
02/03/2018 02:30	626	713	1205	1089	1685	2134	1485	1624	1666
02/03/2018 03:30	626	714	1206	1088	1683	2133	1486	1624	1666
02/03/2018 04:30	626	714	1206	1089	1685	2135	1485	1620	1666
02/03/2018 05:30	626	713	1206	1089	1684	2132	1485	1618	1666
02/03/2018 06:30	626	713	1206	1089	1685	2133	1485	1617	1666
02/03/2018 07:30	626	713	1207	1089	1685	2137	1485	1618	1666
02/03/2018 08:30	626	713	1207	1089	1685	2136	1485	1619	1667
Cota de Alerta	-	-	1100	1010	-	2200	-	1500	-
Cota de Inundação	-	-	1200	1110	-	2300	-	1700	-
Chuva Acum. (24h)	2,0	31,0	22,6	20,0	53,1	14,6	22,0	0,2	0,0

* Cotas em centímetros (cm); Chuva em milímetros (mm).

Previsão de nível para a bacia do rio Madeira nas próximas horas:

Em Porto Velho, o nível do rio Madeira provavelmente atingirá a cota de 1609cm nas próximas 30h.

Em Abunã, o nível do rio Madeira provavelmente atingirá a cota de 2131cm nas próximas 30h.

Em Guajará-Mirim, o nível do rio Mamoré provavelmente atingirá a cota de 1094cm nas próximas 48h.

Em Príncipe da Beira, o nível do rio Guaporé provavelmente atingirá a cota de 1223cm nas próximas 72h.

Os dados hidrológicos utilizados neste boletim são provenientes da Rede Hidrometeorológica Nacional de responsabilidade da Agência Nacional de Águas (ANA), operada pelo Serviço Geológico do Brasil (CPRM) e demais parceiros. As previsões apresentadas neste boletim são baseadas em modelos hidrológicos e estão sujeitas às incertezas inerentes aos mesmos.

Atenciosamente,

Giancarlo Bonotto

Engenheiro Hidrólogo de Plantão

Sistema de Alerta Hidrológico da Bacia do Rio Madeira - SAH Rio Madeira

Parceria:

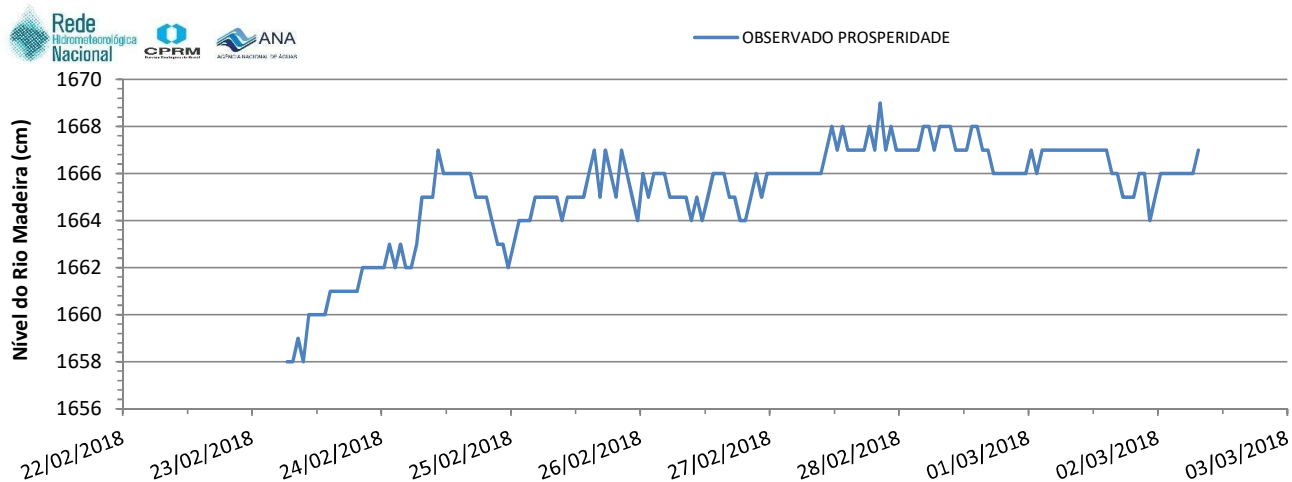


SERVIÇO GEOLÓGICO DO BRASIL – CPRM

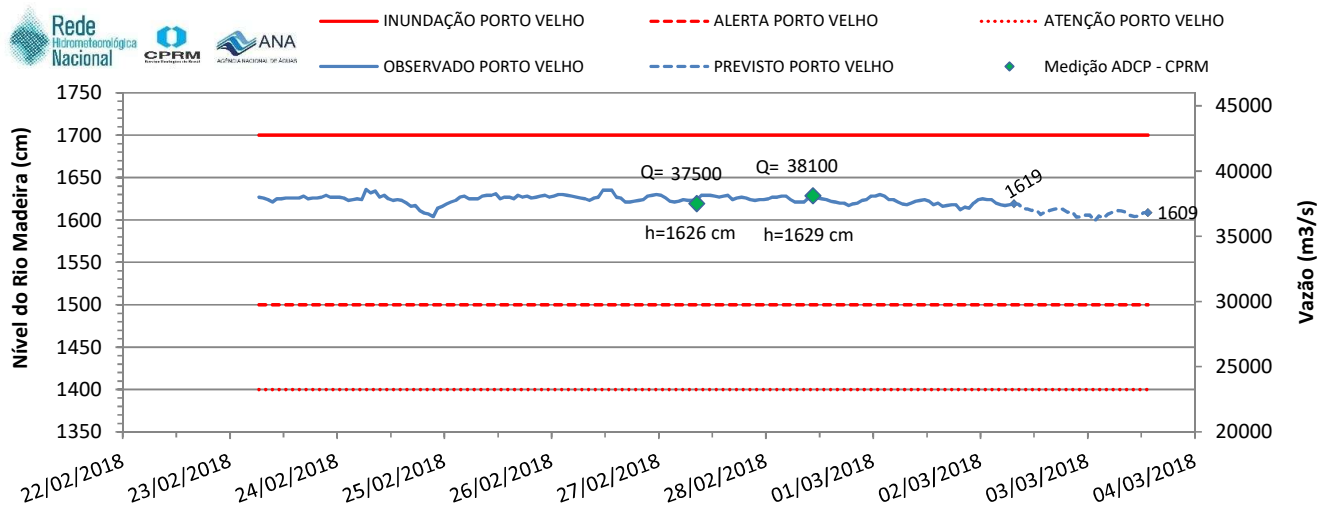
DIRETORIA DE HIDROLOGIA E GESTÃO TERRITORIAL – DHT

RESIDÊNCIA DE PORTO VELHO

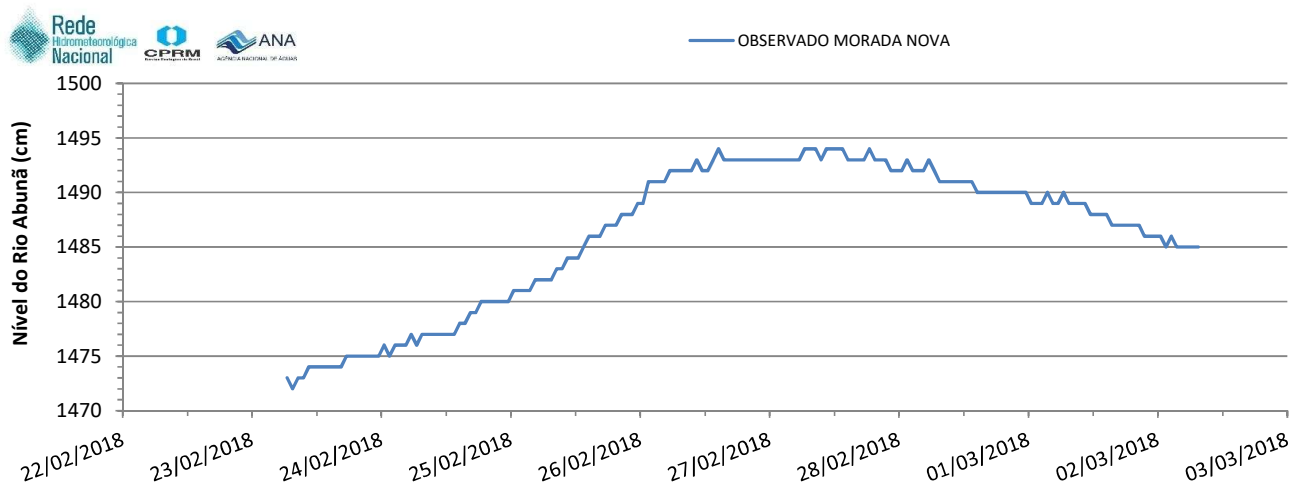
15490000 - PROSPERIDADE: Rio Madeira em Porto Velho (Distrito de São Carlos)



15400000 - PORTO VELHO: Rio Madeira em Porto Velho (Ponte BR-319)



15326000 - MORADA NOVA: Rio Abunã em Porto Velho (Distrito de Fortaleza do Abunã)



Giancarlo Bonotto

Engenheiro Hidrólogo de Plantão

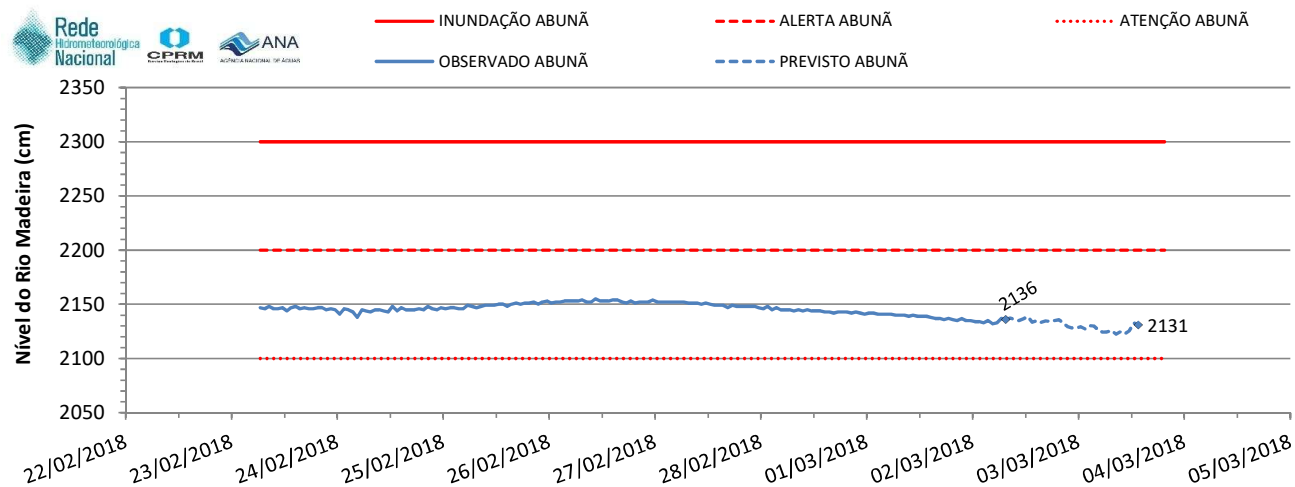
Sistema de Alerta Hidrológico da Bacia do Rio Madeira - SAH Rio Madeira

SERVIÇO GEOLÓGICO DO BRASIL – CPRM

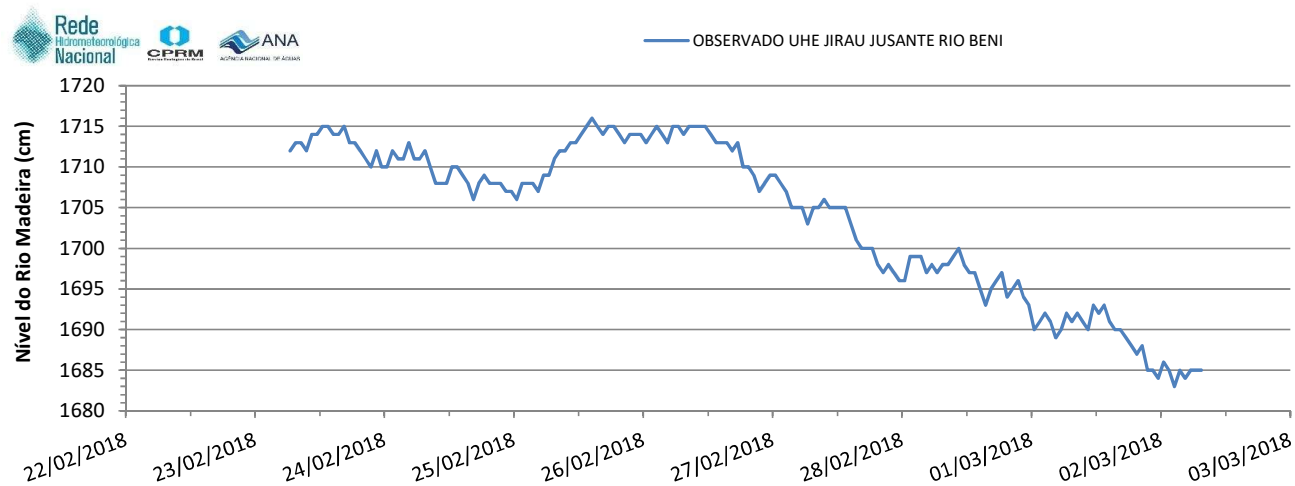
DIRETORIA DE HIDROLOGIA E GESTÃO TERRITORIAL – DHT

RESIDÊNCIA DE PORTO VELHO

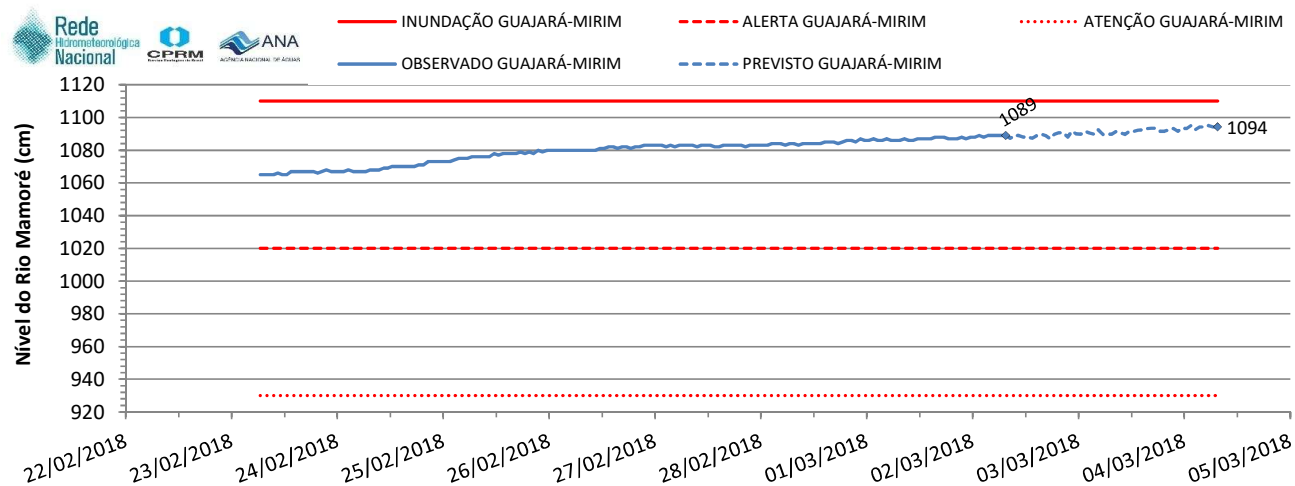
15320002 - ABUNÃ: Rio Madeira em Porto Velho (Distrito de Abunã)



15318000 - UHE JIRAU JUSANTE RIO BENI: Rio Madeira em Nova Mamoré



15250000 - GUAJARÁ-MIRIM: Rio Mamoré em Guajará Mirim



Giancarlo Bonotto

Engenheiro Hidrólogo de Plantão

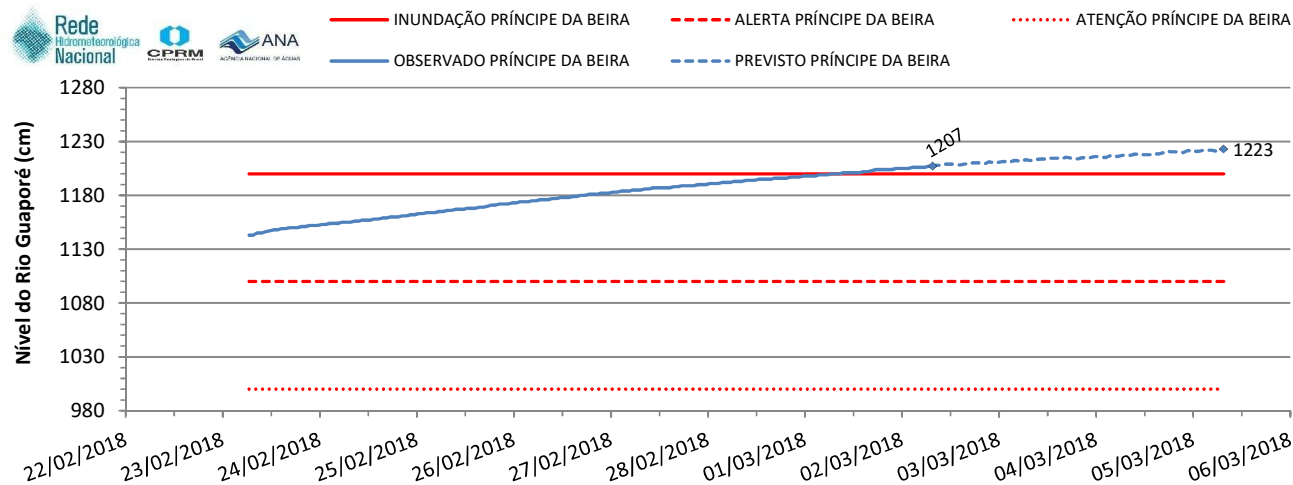
Sistema de Alerta Hidrológico da Bacia do Rio Madeira - SAH Rio Madeira

SERVIÇO GEOLÓGICO DO BRASIL – CPRM

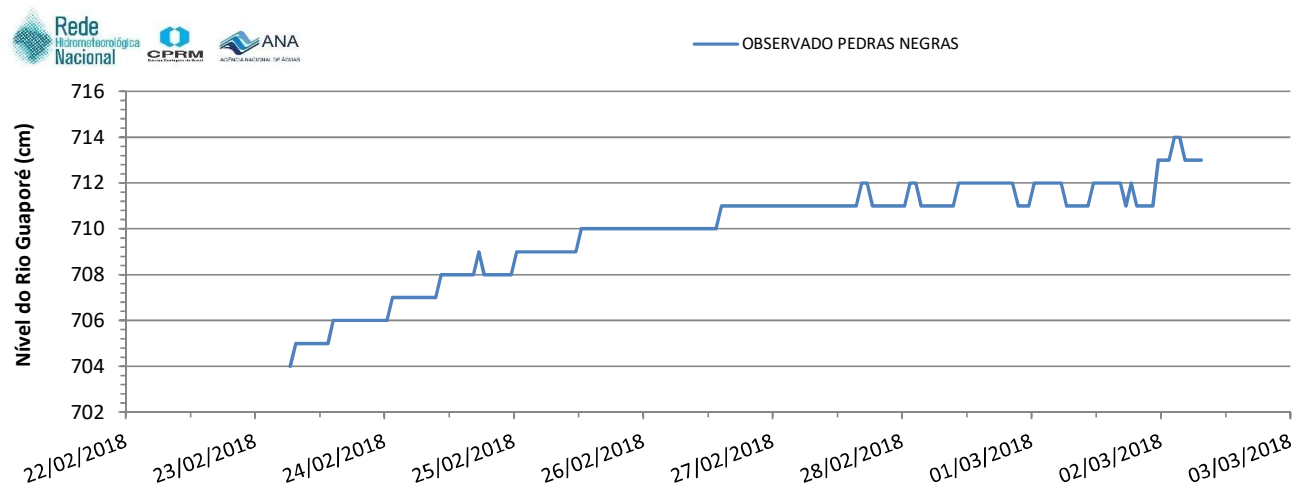
DIRETORIA DE HIDROLOGIA E GESTÃO TERRITORIAL – DHT

RESIDÊNCIA DE PORTO VELHO

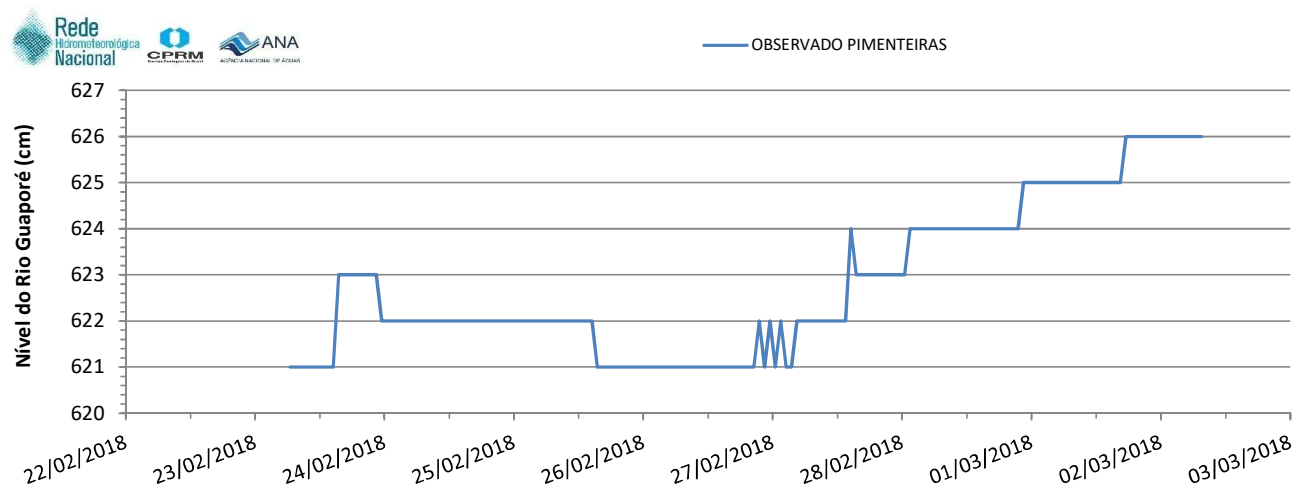
15200000 - PRÍNCIPE DA BEIRA: Rio Guaporé em Costa Marques (Real Forte Príncipe da Beira)



15150000 - PEDRAS NEGRAS: Rio Guaporé em Costa Marques (Distrito de Pedras Negras)



15130000 - PIMENTEIRAS: Rio Guaporé em Pimenteiras do Oeste



Giancarlo Bonotto

Engenheiro Hidrólogo de Plantão

Sistema de Alerta Hidrológico da Bacia do Rio Madeira - SAH Rio Madeira