

SERVIÇO GEOLÓGICO DO BRASIL - CPRM
DIRETORIA DE HIDROLOGIA E GESTÃO TERRITORIAL - DHT
SUPERINTENDÊNCIA REGIONAL DE BELO HORIZONTE - SUREG/BH

Boletim do Sistema de Alerta Hidrológico da Bacia do rio Doce

Belo Horizonte, 24 de março de 2019.

Níveis das estações Fluviométricas provenientes da Rede Hidrometeorológica Nacional de responsabilidade da Agência Nacional de Águas (ANA), operada pelo Serviço Geológico do Brasil (CPRM).

DATA/HORA	Ponte Nova	Cach. dos Óculos	Nova Era	Mário de Carvalho	Belo Oriente	Naque Velho	Gov. Valadares	Vila Matias	Tumiritinga	Colatina	Linhares
23/03/2019 17:00	149	284	234	289	258	348	212	52		259	135
23/03/2019 18:00	148	284	238	290	259	348	213	53		259	137
23/03/2019 19:00	148	285	242	292	261	347	213	54		258	138
23/03/2019 20:00	148	285	244	299	262	347	213	55		257	141
23/03/2019 21:00	148	285	246	314	263	347	213	55		254	145
23/03/2019 22:00	148	285	247	329	264	347	213	56		251	147
23/03/2019 23:00	147		248		264	347	213	56		248	151
24/03/2019 00:00	147	285	249	339	265	347	212	57		245	155
24/03/2019 01:00	147	285	250	339	266	346	212	57		243	158
24/03/2019 02:00	147	284	252	335	266	346	212	57		241	162
24/03/2019 03:00	146	282	253	329	267	346	213	58		242	164
24/03/2019 04:00	145	281	253	327	269	346	216	59		245	167
24/03/2019 05:00	145	279	252	334	270	346	219	60		248	169
24/03/2019 06:00	145	277	251	343	272	346	222	60		253	168
24/03/2019 07:00	144	275	250	349	275	346	223	61		256	170
24/03/2019 08:00	143	274	248	351	278	346	224	61		259	170
24/03/2019 09:00	143	272	246	350	280	346	224	60		261	169
24/03/2019 10:00	142	270	245	348	282	346	224	59		261	169
24/03/2019 11:00	142	269	243	347	284	346	225	59		260	168
24/03/2019 12:00	141	268	241	346	285	346	225	60		259	167
24/03/2019 13:00	140	268	239	345	286	346	225	60		256	167
24/03/2019 14:00	139	268	237	344	287	346	225	60		253	166
24/03/2019 15:00	139	267	235	343	288	346	225	60		248	165
24/03/2019 16:00	138	267	233	343	288	346	225	61		242	164
Cota de Alerta:	280		350	540	860	700	320	660	400	570	330
Cota de Inundação:	330	1250	470	620	900	740	360	700	450	620	345

Cotas em centímetros

Link do Sistema de Alerta Hidrológico da Bacia do rio Doce: <http://www.cprm.gov.br/sace/doce>

As previsões apresentadas neste Boletim são baseadas em modelos hidrológicos e estão sujeitas às incertezas inerentes aos mesmos. Os dados hidrológicos utilizados nos boletins são provenientes da Rede Hidrometeorológica Nacional de responsabilidade da Agência Nacional de Águas (ANA), operada pelo Serviço Geológico do Brasil (CPRM) e demais parceiros.

Atenciosamente,

Artur Matos

Eng. Hidrólogo - Pesquisador em Geociências
 Superintendência de Belo Horizonte
 Serviço Geológico do Brasil – SGB/CPRM
www.cprm.gov.br

Parceria:

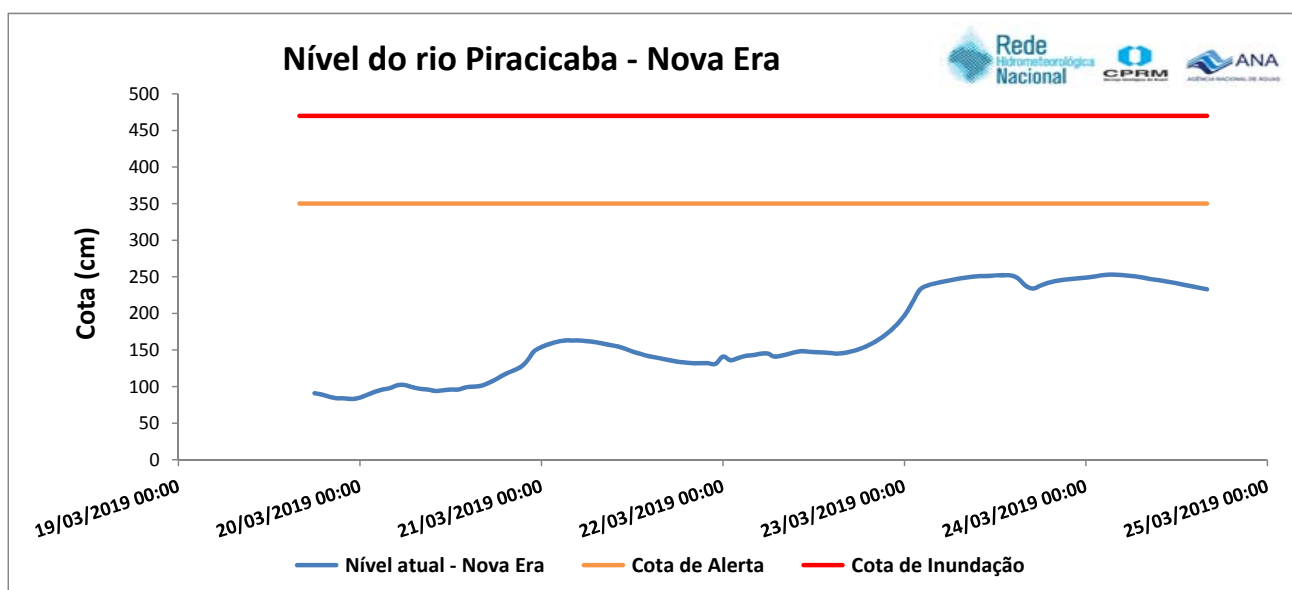
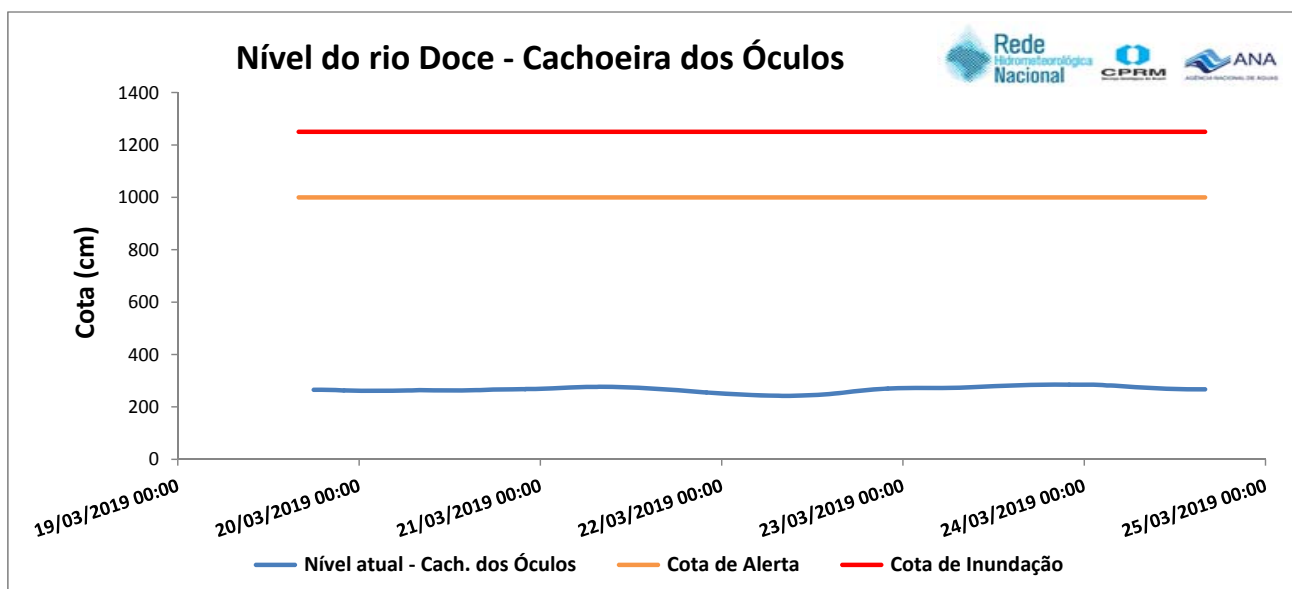
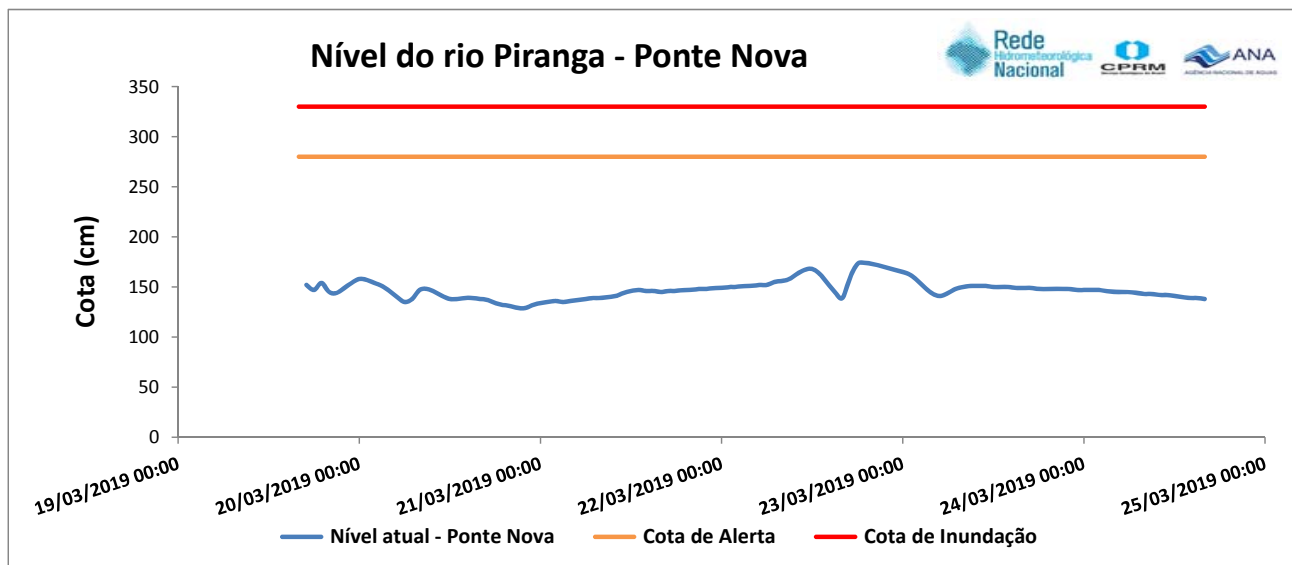


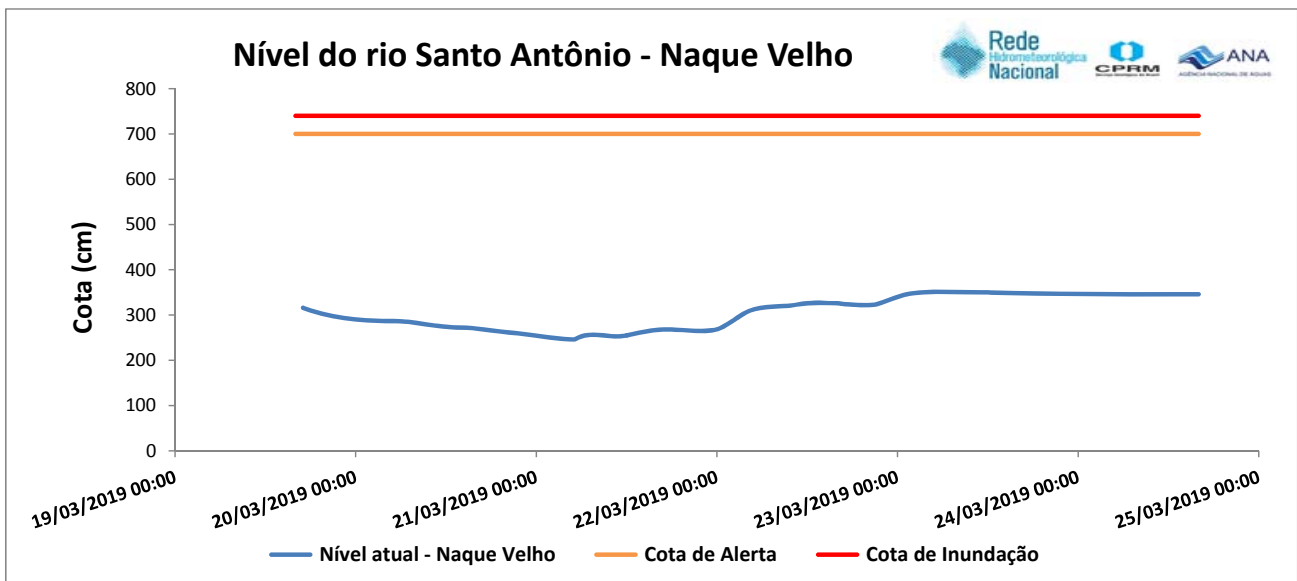
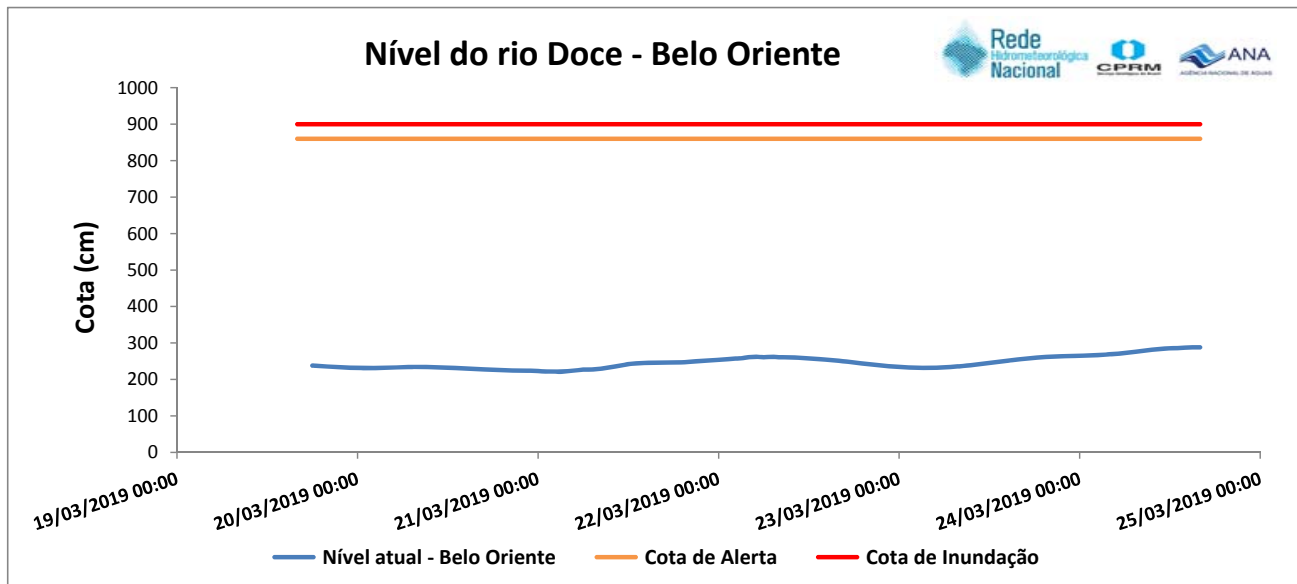
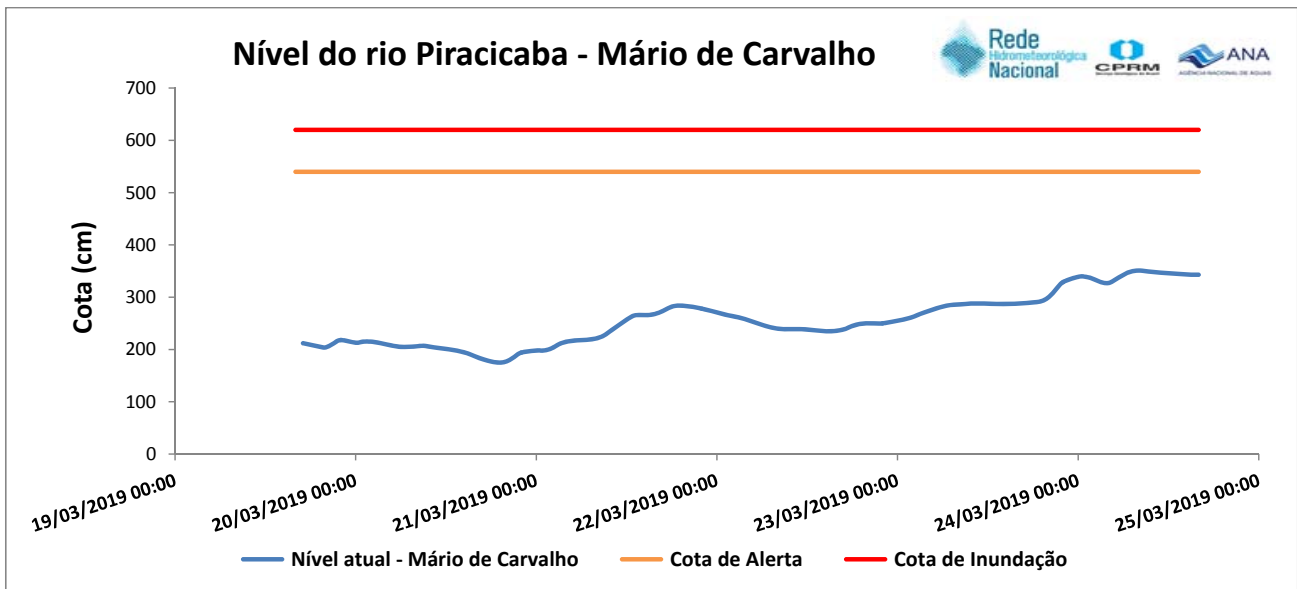
SECRETARIA DE
**GEOLOGIA, MINERAÇÃO
 E TRANSFORMAÇÃO MINERAL**

MINISTÉRIO DE
MINAS E ENERGIA

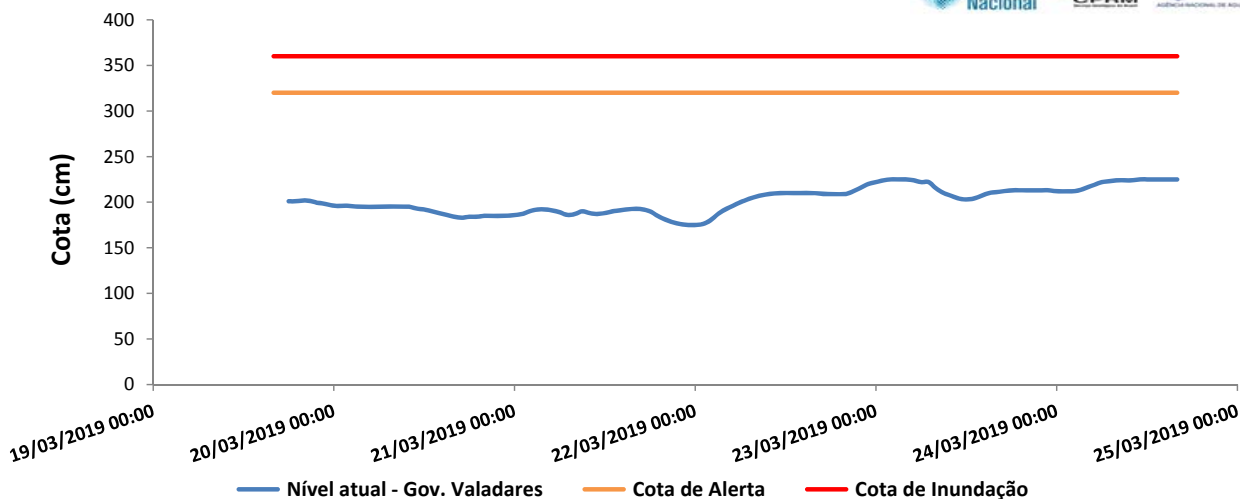
GOVERNO FEDERAL

Gráficos dos níveis dos rios monitorados

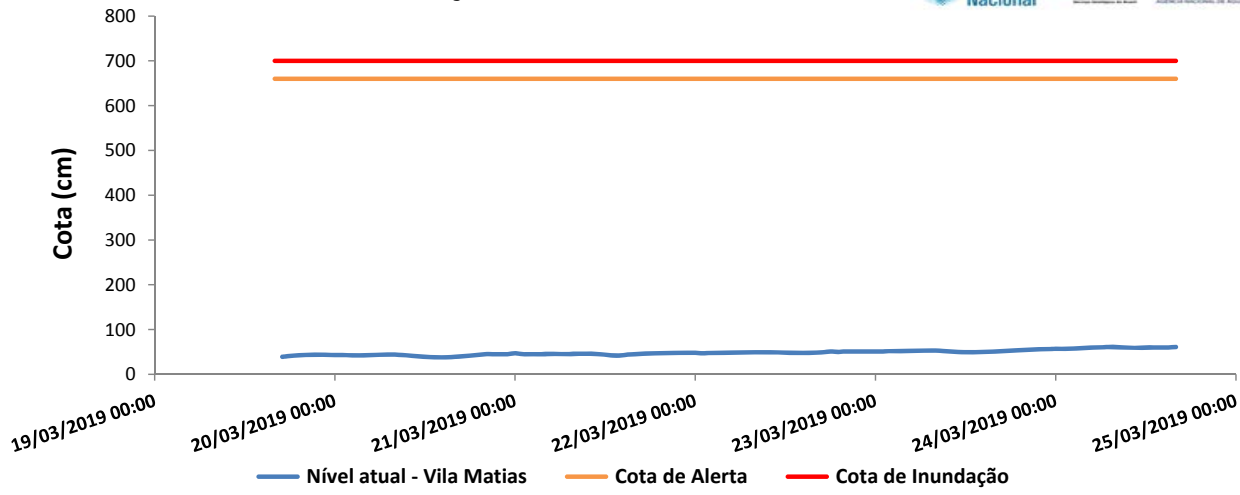




Nível do rio Doce - Governador Valadares



Nível do rio Suaçuí Grande - Vila Mathias



Nível do rio Doce - Tumiritinga

