

SERVIÇO GEOLÓGICO DO BRASIL - CPRM
DIRETORIA DE HIDROLOGIA E GESTÃO TERRITORIAL - DHT
SUPERINTENDÊNCIA REGIONAL DE BELO HORIZONTE - SUREG/BH

Boletim do Sistema de Alerta Hidrológico da Bacia do rio Doce

Belo Horizonte, 12 de dezembro de 2018.

Níveis das estações Fluviométricas provenientes da Rede Hidrometeorológica Nacional de responsabilidade da Agência Nacional de Águas (ANA), operada pelo Serviço Geológico do Brasil (CPRM).

DATA/HORA	Ponte Nova	Cach. dos Óculos	Nova Era	Mário de Carvalho	Belo Oriente	Naque Velho	Gov. Valadares	Vila Matias	Tumiritinga	Colatina	Linhares
11/12/2018 14:00	171	309	86	178	284	283	219	118		290	185
11/12/2018 15:00	170	307	86	176	284	284	218	117		291	186
11/12/2018 16:00	169	305	86	176	283	284	216	118		292	186
11/12/2018 17:00	167	303	86	175	281	282	215	119	210	290	187
11/12/2018 18:00	166	301	85	174	280	279	214	120		287	188
11/12/2018 19:00	165	299	83	174	279	276	213	121		283	189
11/12/2018 20:00	163	297	82	174	277	273	212	122		279	191
11/12/2018 21:00	162	295	82	174	275	270	211	124		276	193
11/12/2018 22:00	161	294	82	173	272	268	209	123		273	195
11/12/2018 23:00	160	292	83	173	270	267	208	123		272	196
12/12/2018 00:00	158	290	83		268	266	207			270	199
12/12/2018 01:00	157	289	82	173	266	265	207	121		268	202
12/12/2018 02:00	154	288	83	173	264	265	207	120		266	204
12/12/2018 03:00	152	287	91	173	262	265	206	120		262	205
12/12/2018 04:00	150	286	95	173	261	265	206	120		259	207
12/12/2018 05:00	148	286	93	173	259	265	206	119		256	208
12/12/2018 06:00	145	285	90	173	257	265	205	119		253	208
12/12/2018 07:00	143	285	88	173	255	265	202	119	193	250	208
12/12/2018 08:00	141	284	86	173	254	265	199	119		247	208
12/12/2018 09:00	140	284	84	173	253	265	197	118		244	207
12/12/2018 10:00	139	283	84	173	251	265	195	116		242	206
12/12/2018 11:00	139	283	83	173	250	265	194	114		239	204
12/12/2018 12:00	141	282	83	173	248	265	194	113		239	204
12/12/2018 13:00	143	281	82	173	247	265	194	113		239	203
Cota de Alerta:	280		350	540	860	700	320	660	400	570	330
Cota de Inundação:	330	1250	470	620	900	740	360	700	450	620	345

Cotas em centímetros

Link do Sistema de Alerta Hidrológico da Bacia do rio Doce: <http://www.cprm.gov.br/sace/doce>

As previsões apresentadas neste Boletim são baseadas em modelos hidrológicos e estão sujeitas às incertezas inerentes aos mesmos. Os dados hidrológicos utilizados nos boletins são provenientes da Rede Hidrometeorológica Nacional de responsabilidade da Agência Nacional de Águas (ANA), operada pelo Serviço Geológico do Brasil (CPRM) e demais parceiros.

Atenciosamente,

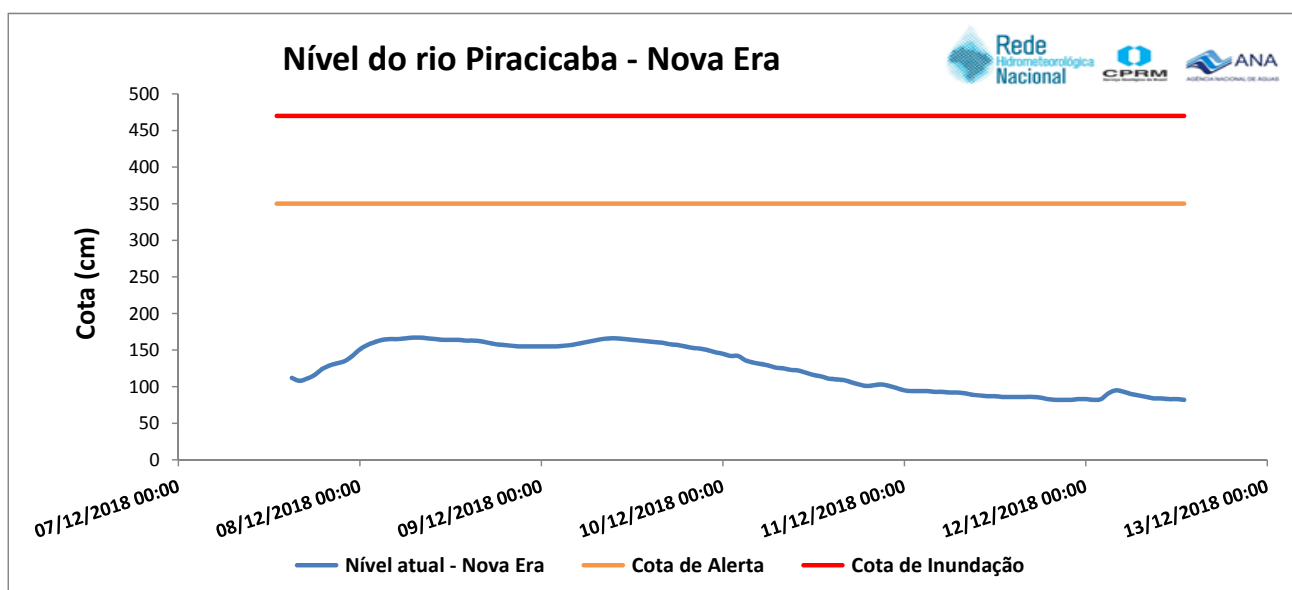
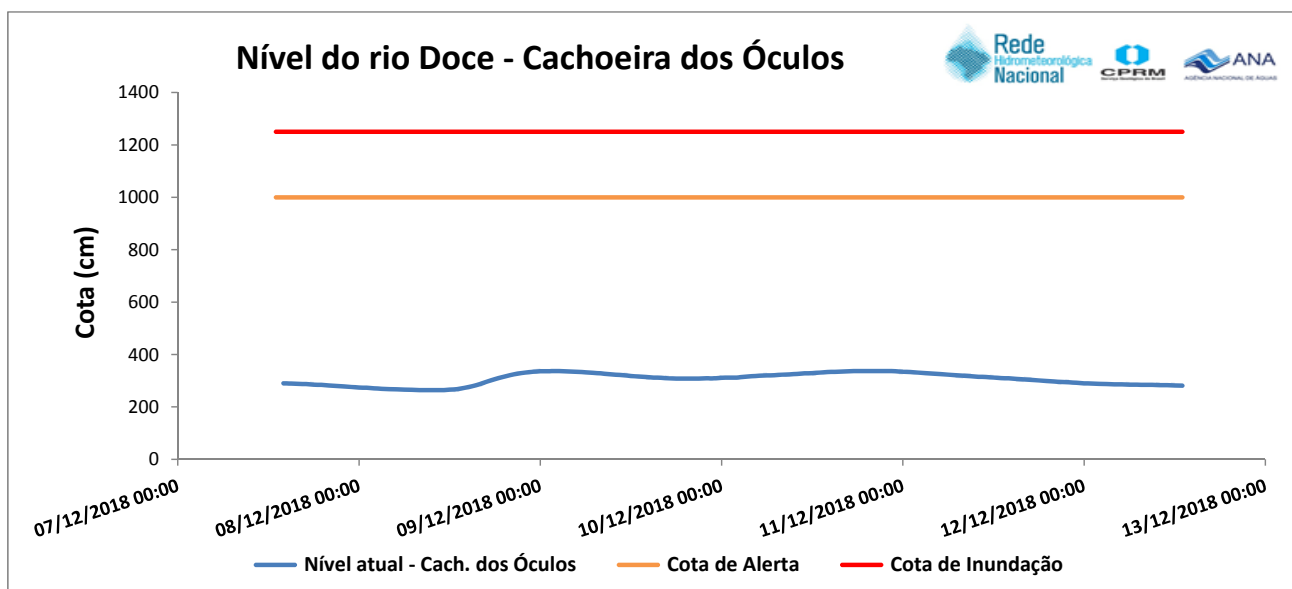
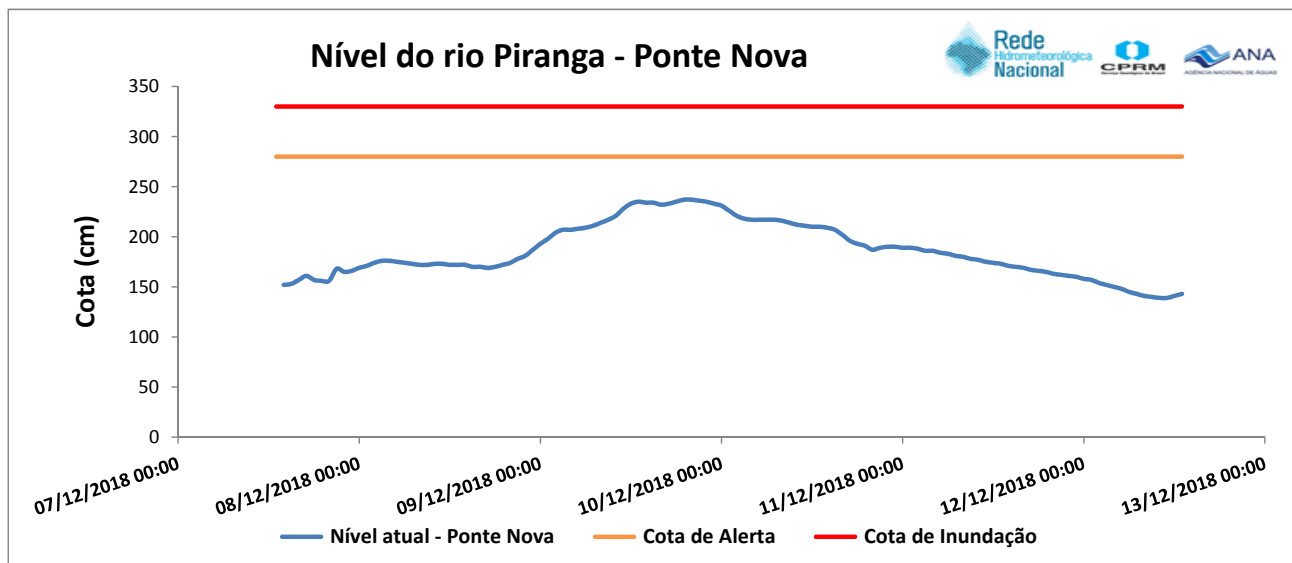
Breno Guerreiro da Motta

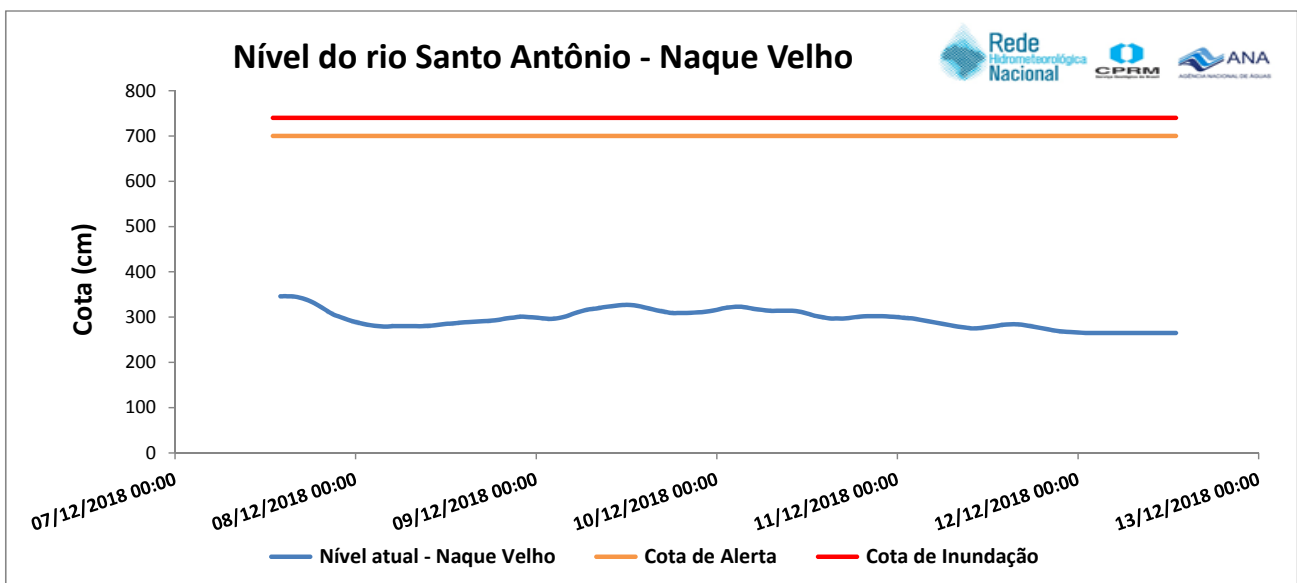
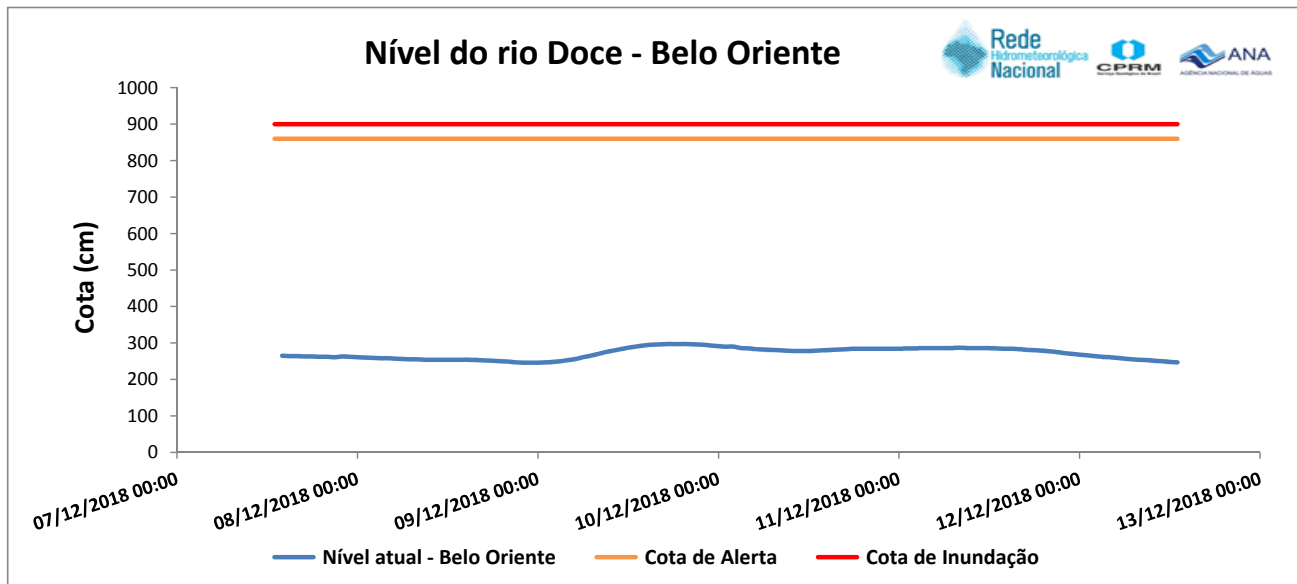
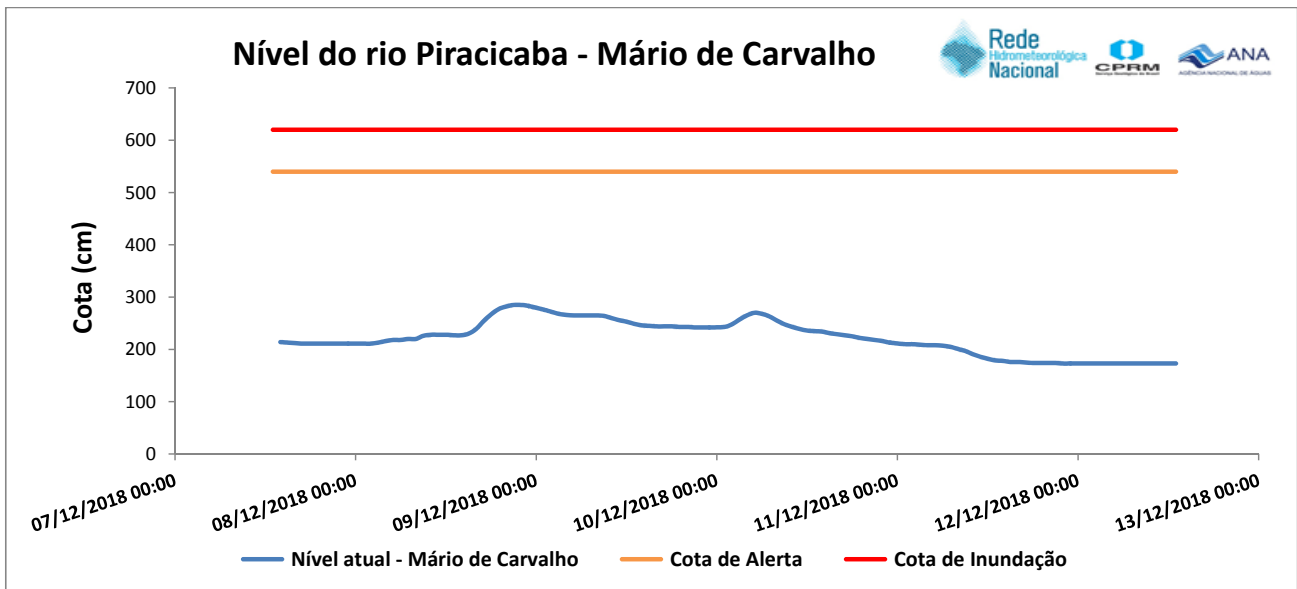
Eng. Hidrólogo - Pesquisador em Geociências
 Superintendência de Belo Horizonte
 Serviço Geológico do Brasil – SGB/CPRM
www.cprm.gov.br

Parceria:

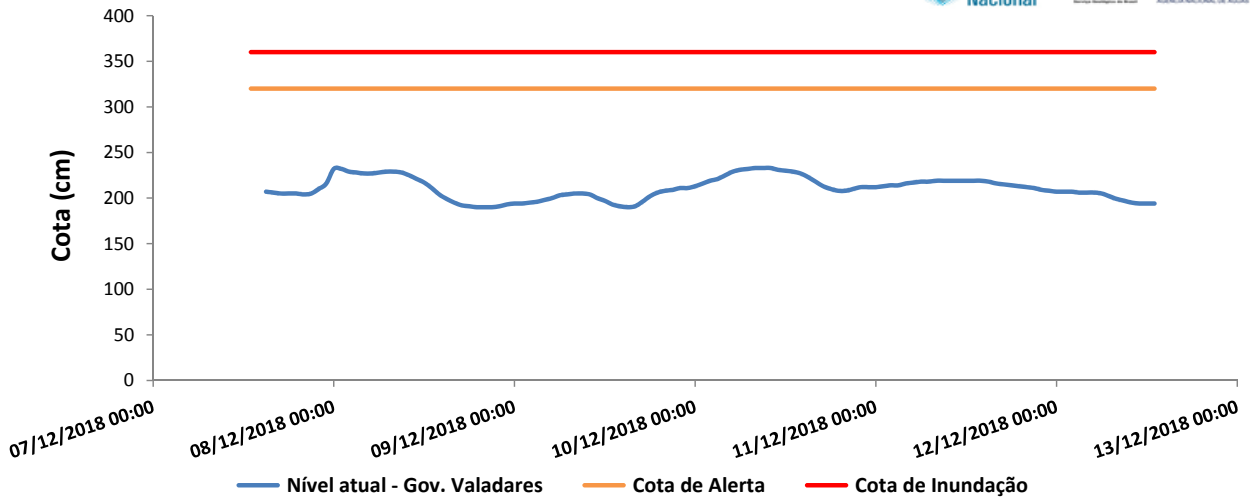


Gráficos dos níveis dos rios monitorados

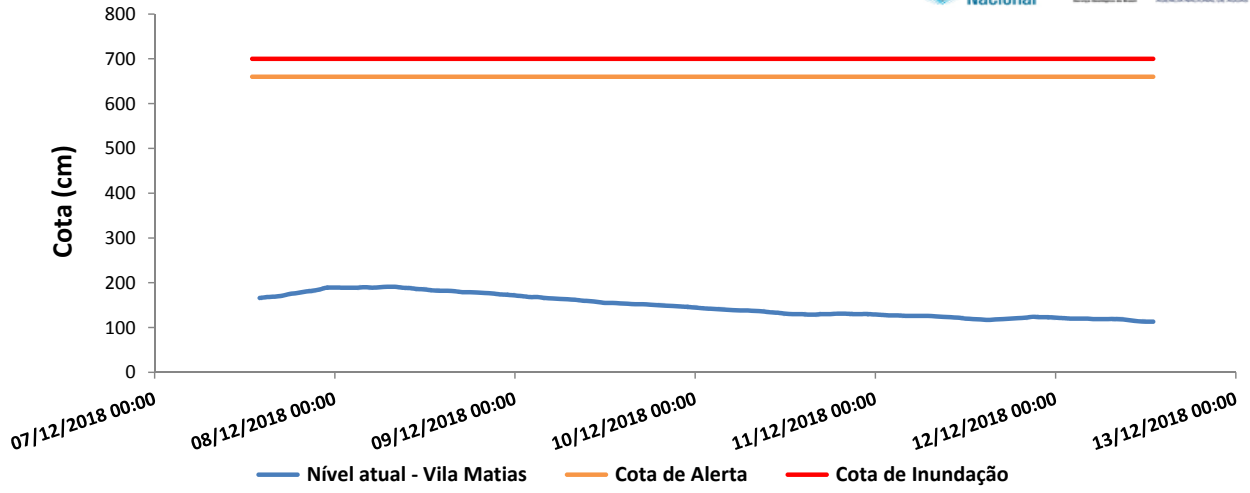




Nível do rio Doce - Governador Valadares



Nível do rio Suaçuí Grande - Vila Mathias



Nível do rio Doce - Tumiritinga

