

SERVIÇO GEOLÓGICO DO BRASIL - CPRM
DIRETORIA DE HIDROLOGIA E GESTÃO TERRITORIAL - DHT
SUPERINTENDÊNCIA REGIONAL DE BELO HORIZONTE - SUREG/BH

Boletim do Sistema de Alerta Hidrológico da Bacia do rio Doce

Belo Horizonte, 01 de dezembro de 2018.

Níveis das estações Fluviométricas provenientes da Rede Hidrometeorológica Nacional de responsabilidade da Agência Nacional de Águas (ANA), operada pelo Serviço Geológico do Brasil (CPRM).

DATA/HORA	Ponte Nova	Cach. dos Óculos	Nova Era	Mário de Carvalho	Belo Oriente	Naque Velho	Gov. Valadares	Vila Matias	Tumiritinga	Colatina	Linhares
30/11/2018 14:00	115	222	68	154	194	235	156	66		186	132
30/11/2018 15:00	113	222	67	154	193	235	156	66		185	130
30/11/2018 16:00	112	222	68	154	193	235	156	67		183	130
30/11/2018 17:00	111	222	68	153	192	235	156	67	116	182	127
30/11/2018 18:00	112	221	68	151	191	235	156	68		182	126
30/11/2018 19:00	115	221	68	150	191	235	156	69		182	124
30/11/2018 20:00	118	221	69	150	190	235	156	70		182	124
30/11/2018 21:00	121	221	69	149	190	235	156	71		182	123
30/11/2018 22:00	121	221	68	150	189	235	156	71		183	123
30/11/2018 23:00	120	221	67	150	188	235	156	71		184	123
01/12/2018 00:00	118	221	67		188	234	156			186	125
01/12/2018 01:00	117	221	66	149	187	234	156	70		187	126
01/12/2018 02:00	113	221	66	149	186	234	156	70		188	126
01/12/2018 03:00	111	221	66	149	186	235	156	69		189	126
01/12/2018 04:00	108	221	66	149	185	234	156	69		190	126
01/12/2018 05:00	106	221	67	149	184	234	156	69		190	126
01/12/2018 06:00	105	220	67	149	184	232	156	69		190	126
01/12/2018 07:00	104	220	67	149	184	230	156	69	116	189	126
01/12/2018 08:00	107	219	68	150	183	228	156	68		187	126
01/12/2018 09:00	113	219	70	150	183	226	155	68		184	125
01/12/2018 10:00	114	218	71	150	183	225	154	66		182	124
01/12/2018 11:00	117	218	73	150	183	223	152	65		179	124
01/12/2018 12:00	118	218	73	151	182	223	150	63	116	177	125
01/12/2018 13:00	117	218	73	152	183	222	149	62		176	124
Cota de Alerta:	280		350	540	860	700	320	660	400	570	330
Cota de Inundação:	330	1250	470	620	900	740	360	700	450	620	345

Cotas em centímetros

Link do Sistema de Alerta Hidrológico da Bacia do rio Doce: <http://www.cprm.gov.br/sace/doce>

As previsões apresentadas neste Boletim são baseadas em modelos hidrológicos e estão sujeitas às incertezas inerentes aos mesmos. Os dados hidrológicos utilizados nos boletins são provenientes da Rede Hidrometeorológica Nacional de responsabilidade da Agência Nacional de Águas (ANA), operada pelo Serviço Geológico do Brasil (CPRM) e demais parceiros.

Atenciosamente,

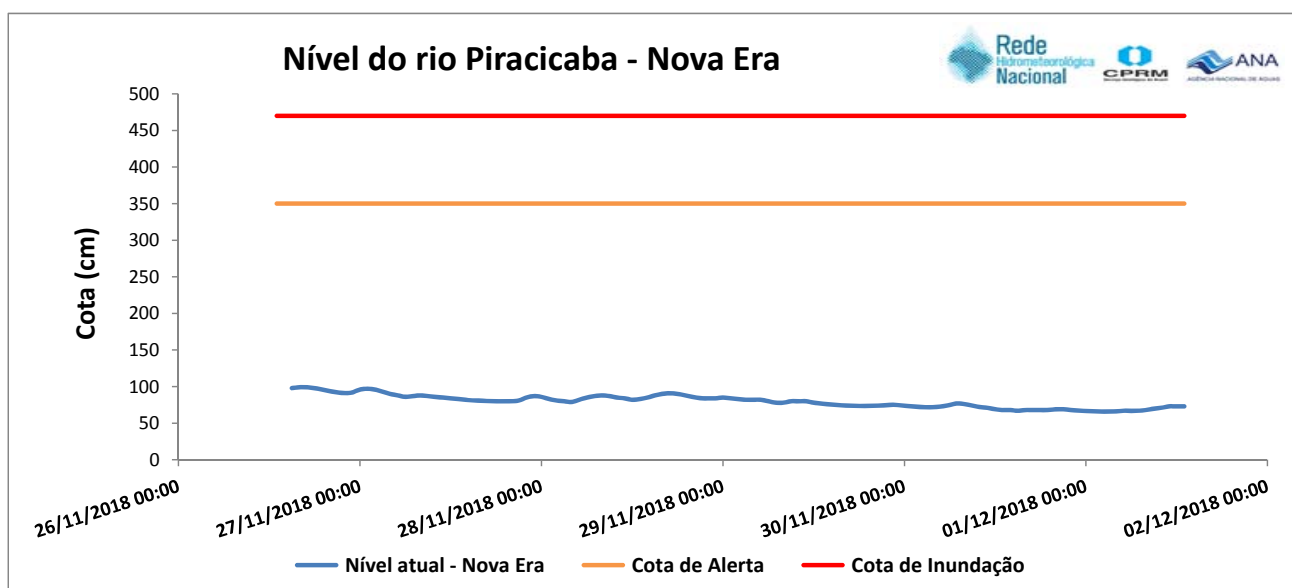
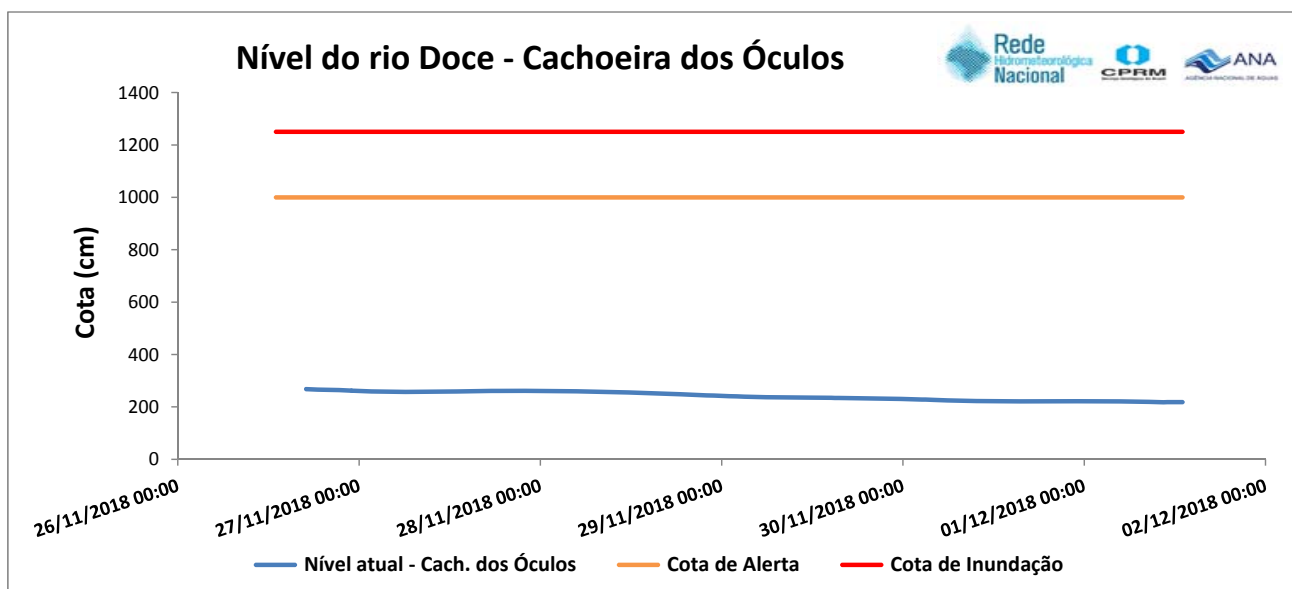
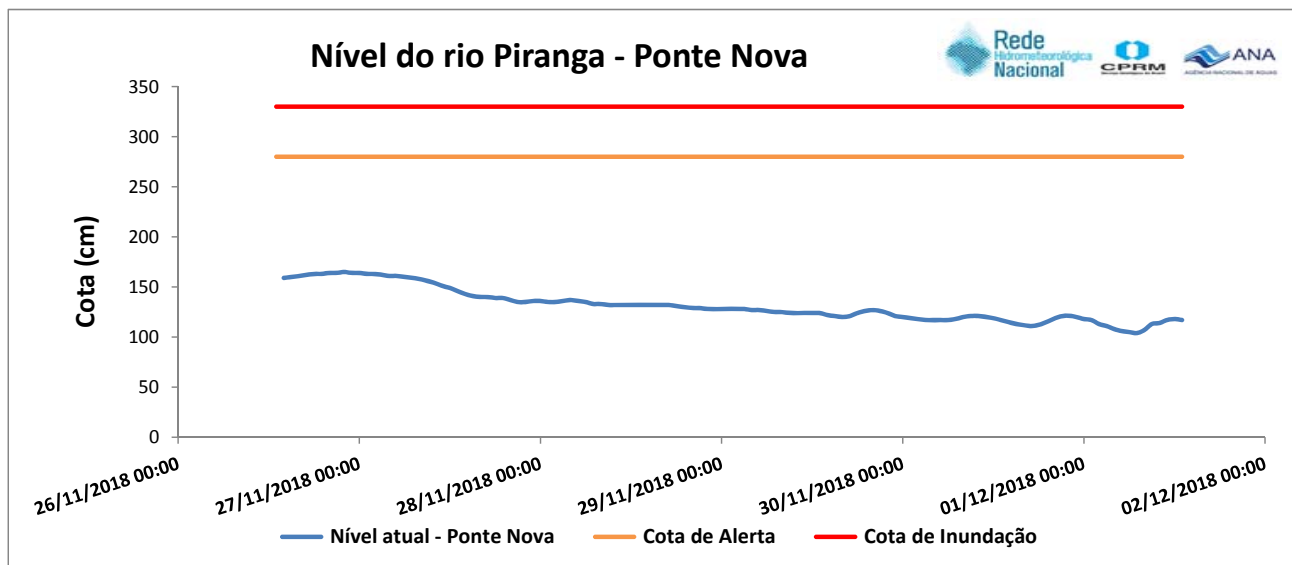
Artur Matos

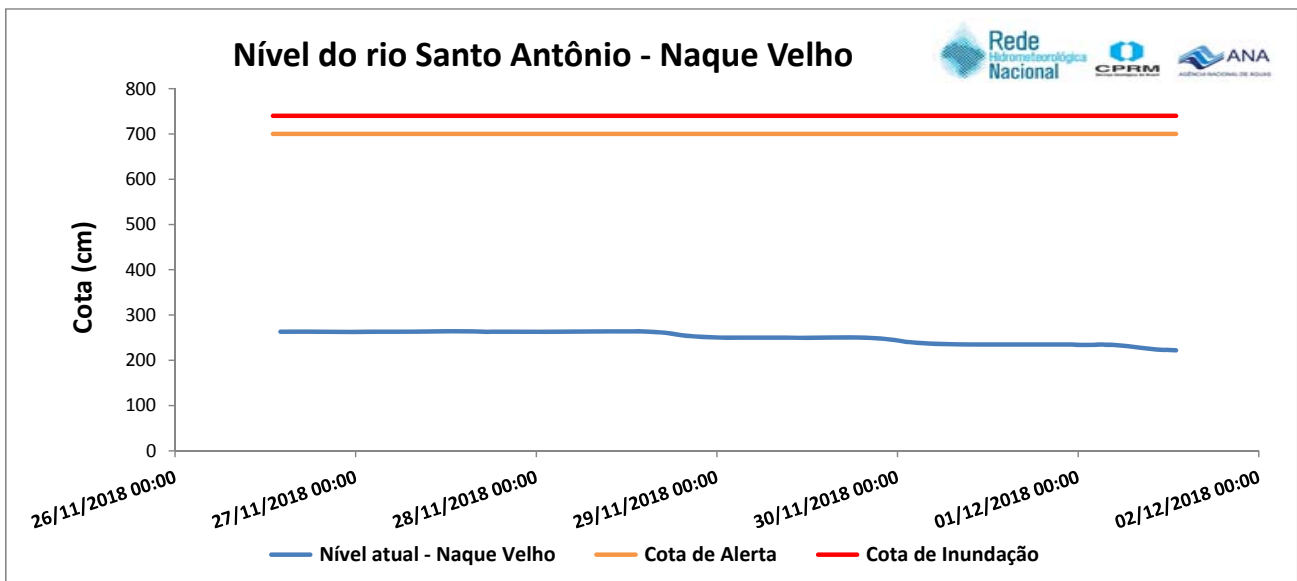
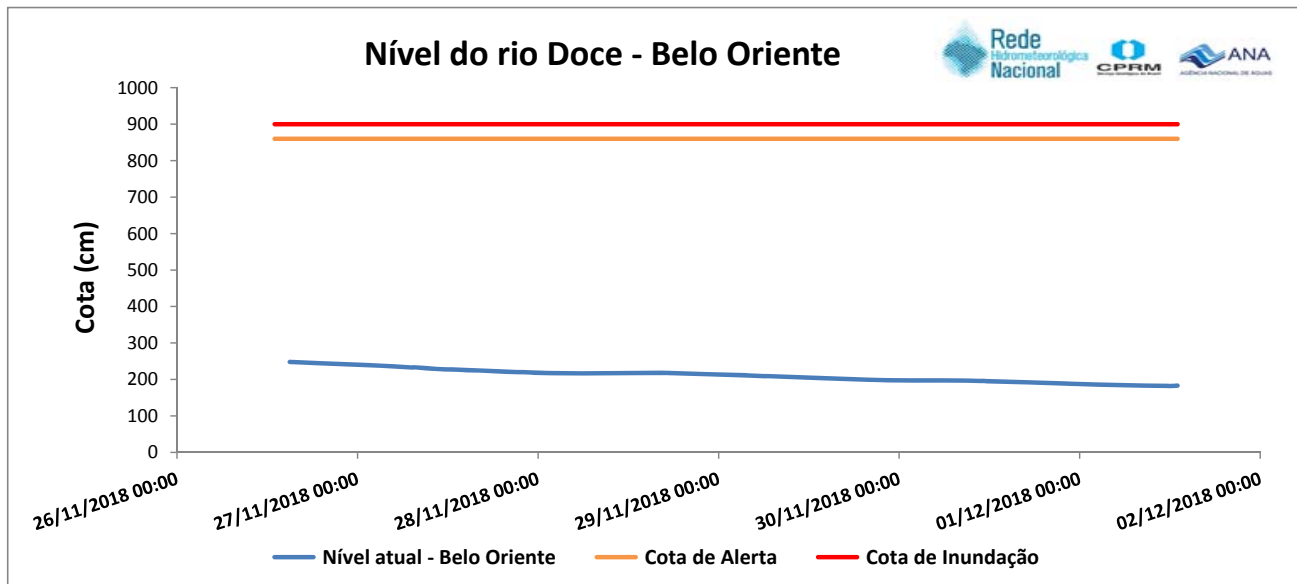
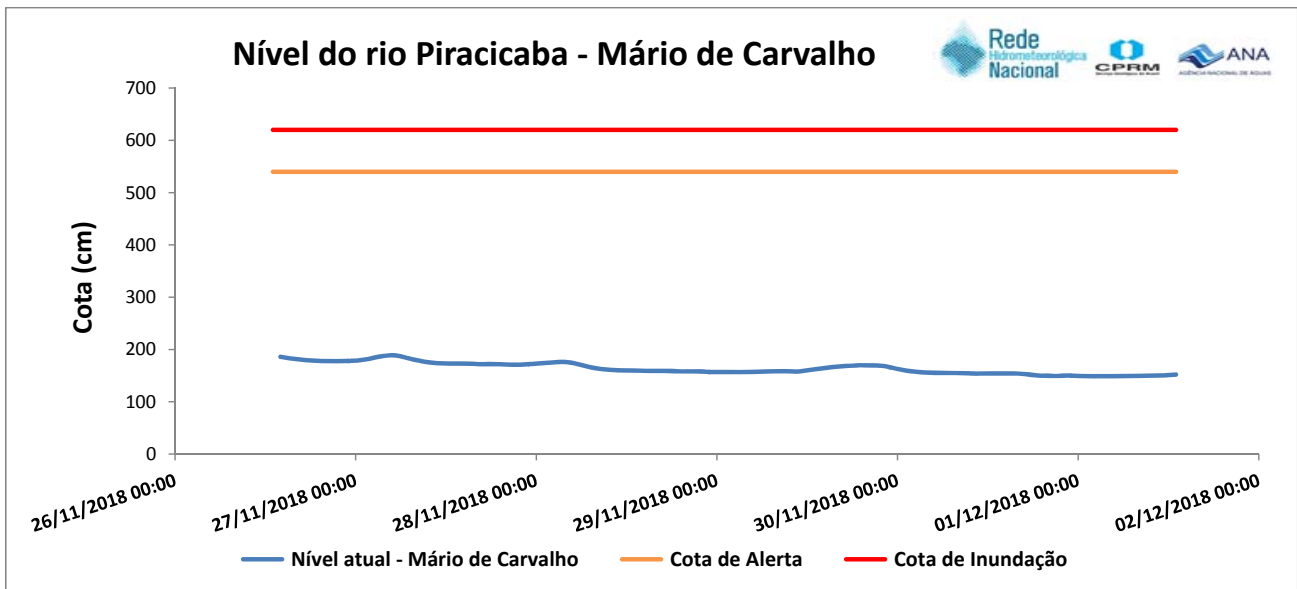
Eng. Hidrólogo - Pesquisador em Geociências
 Superintendência de Belo Horizonte
 Serviço Geológico do Brasil – SGB/CPRM
www.cprm.gov.br

Parceria:

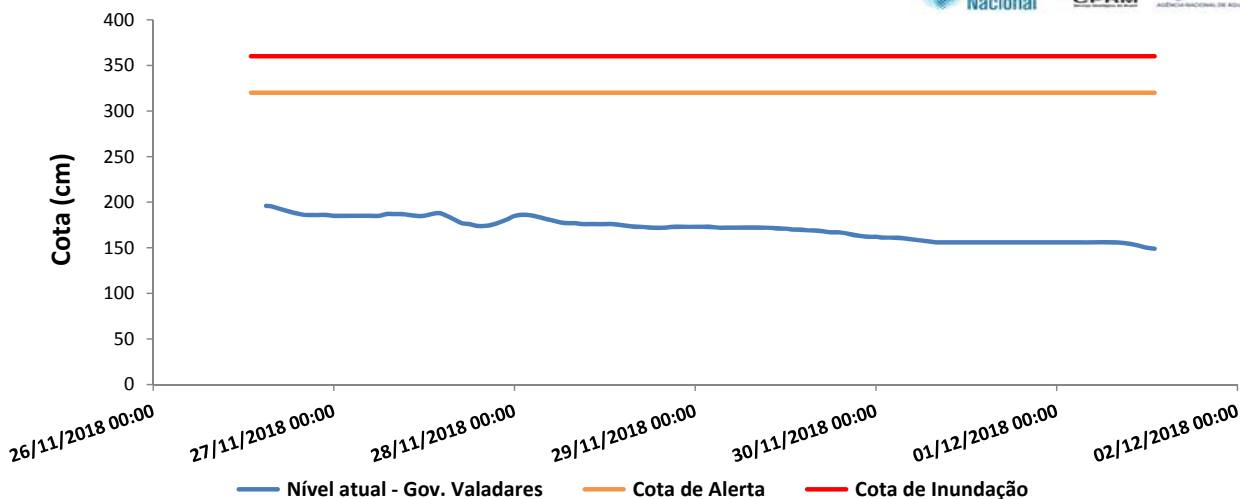


Gráficos dos níveis dos rios monitorados

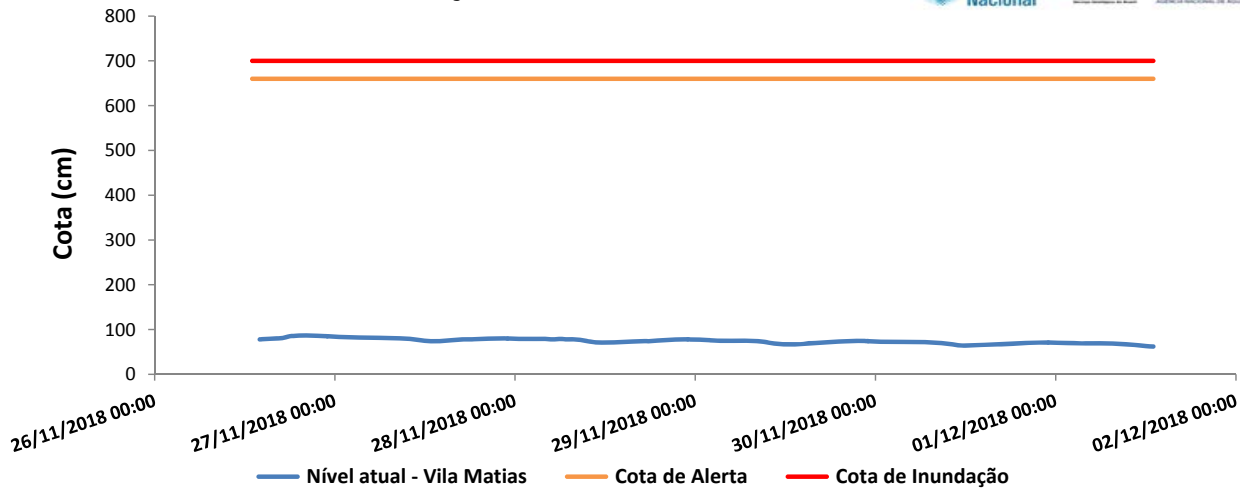




Nível do rio Doce - Governador Valadares



Nível do rio Suaçuí Grande - Vila Mathias



Nível do rio Doce - Tumiritinga

