

COMPANHIA DE PESQUISA DE RECURSOS MINERAIS - CPRM
DIRETORIA DE HIDROLOGIA E GESTÃO TERRITORIAL - DHT
SUPERINTENDÊNCIA REGIONAL DE BELO HORIZONTE - SUREG/BH

Boletim do Sistema de Alerta Hidrológico da Bacia do rio Doce

Belo Horizonte, 25 de março de 2018.

Níveis das estações Fluviométricas provenientes da Rede Hidrometeorológica Nacional de responsabilidade da Agência Nacional de Águas (ANA), operada pelo Serviço Geológico do Brasil (CPRM).

DATA/HORA	Ponte Nova	Cach. dos Óculos	Nova Era	Mário de Carvalho	Belo Oriente	Naque Velho	Gov. Valadares	Vila Matias	Tumiritinga	Colatina	Linhares
24/03/2018 16:00	230	366	181	329	326	299	200	95		298	187
24/03/2018 17:00	232	370	177	330	330	301	201	96		298	187
24/03/2018 18:00	240	375	174	331	335	303	204	98		299	186
24/03/2018 19:00	240	379	171	330	338	303	209	100		299	187
24/03/2018 20:00	238	384	169	329	342	304	214	100		300	188
24/03/2018 21:00	234	389	167	326	345	303	217	100		300	190
24/03/2018 22:00	230	394	165	325	348	302	218	101		301	191
24/03/2018 23:00	235	397	164	321	350	299	219	100		301	192
25/03/2018 00:00	239	400	163	318	353	296	219	100		300	193
25/03/2018 01:00	239	403	161	318	356	293	219	100		299	194
25/03/2018 02:00	236	404	159	312	358	290	219	99		296	195
25/03/2018 03:00	231	405	158	309	360	288	219	100		294	196
25/03/2018 04:00	226	406	157	306	362	287	221	100		292	198
25/03/2018 05:00	224	406	155	303	365	286	223	100		290	198
25/03/2018 06:00	224	405	154	302	367	285	225	100		289	199
25/03/2018 07:00	223	404	153	298	369	285	226	100		288	198
25/03/2018 08:00	222	402	151	293	371	285	226	100		287	200
25/03/2018 09:00	221	400	149	285	372	285	226	99		287	200
25/03/2018 10:00	219	398	146	276	374	285	226	98		286	200
25/03/2018 11:00	218	395	144	270	376	285	226	96		286	201
25/03/2018 12:00	216	393	143	266	378	285	228	95		286	201
25/03/2018 13:00	209	390	144	264	379	285	231	95		286	201
25/03/2018 14:00	201	387	145	263	379	285	238	96		286	200
25/03/2018 15:00	194		144	262	380		244	97		286	
Cota de Alerta:	280		350	440	860	700	320	660	400	570	330
Cota de Inundação:	330	1250	470	520	900	740	360	700	450	620	345

Cotas em centímetros

Link do Sistema de Alerta Hidrológico da Bacia do rio Doce: <http://www.cprm.gov.br/sace/doce>

As previsões apresentadas neste Boletim são baseadas em modelos hidrológicos e estão sujeitas às incertezas inerentes aos mesmos. Os dados hidrológicos utilizados nos boletins são provenientes da Rede Hidrometeorológica Nacional de responsabilidade da Agência Nacional de Águas (ANA), operada pelo Serviço Geológico do Brasil (CPRM) e demais parceiros.

Atenciosamente,

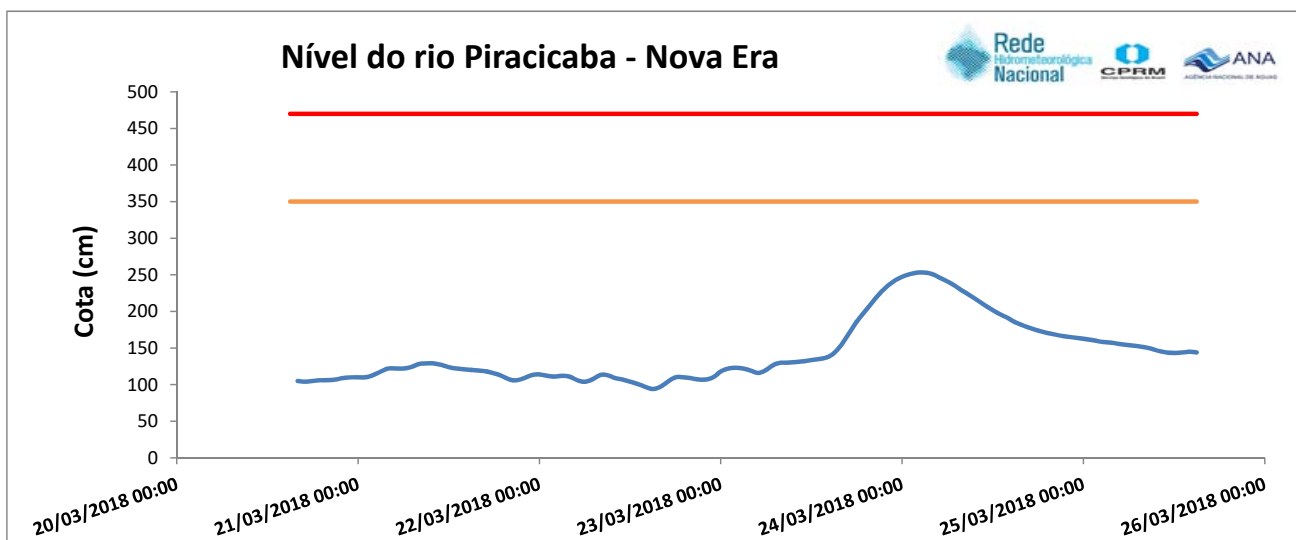
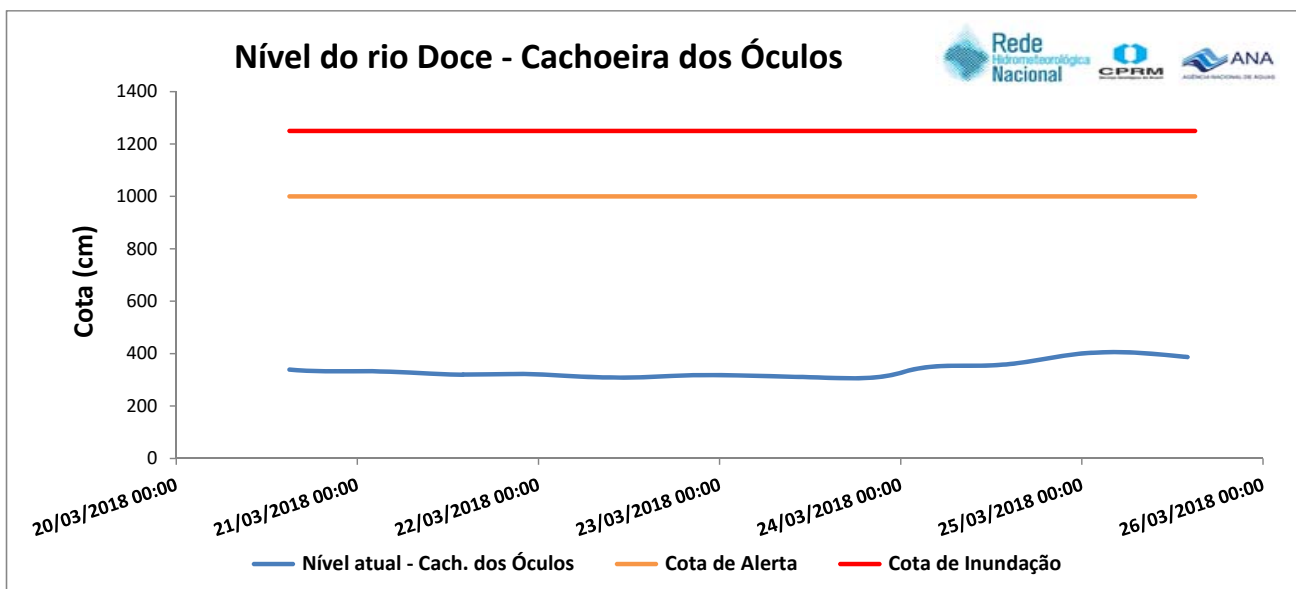
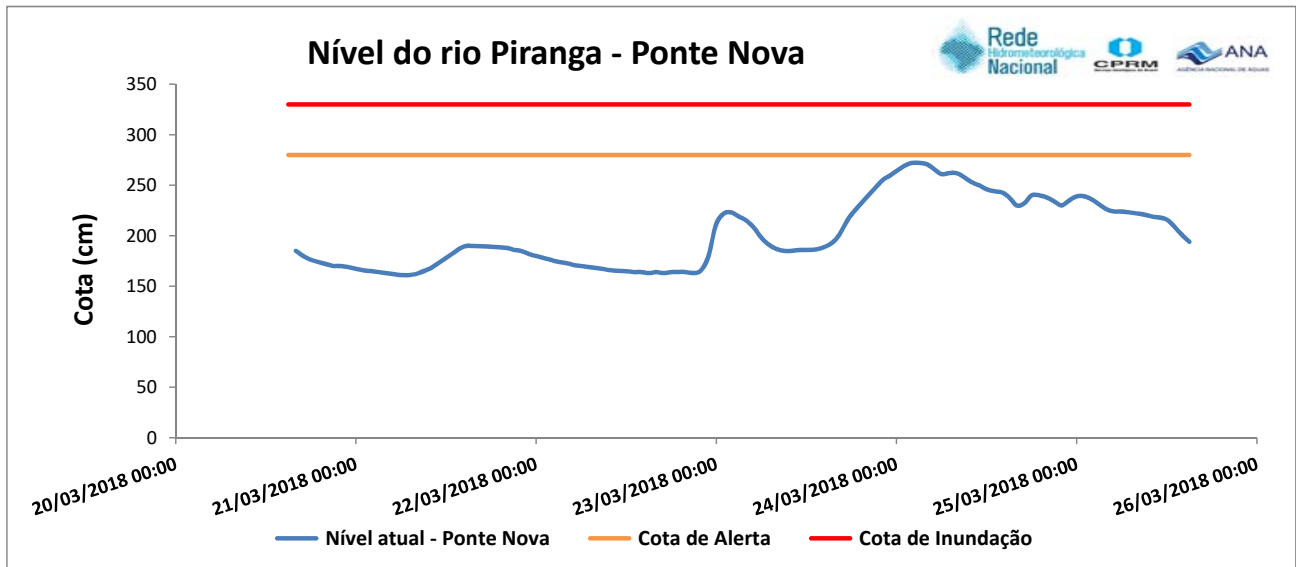
Fernando Rego

Eng. Hidrólogo - Pesquisador em Geociências
 Superintendência de Belo Horizonte
 Serviço Geológico do Brasil – SGB/CPRM
www.cprm.gov.br

Parceria:

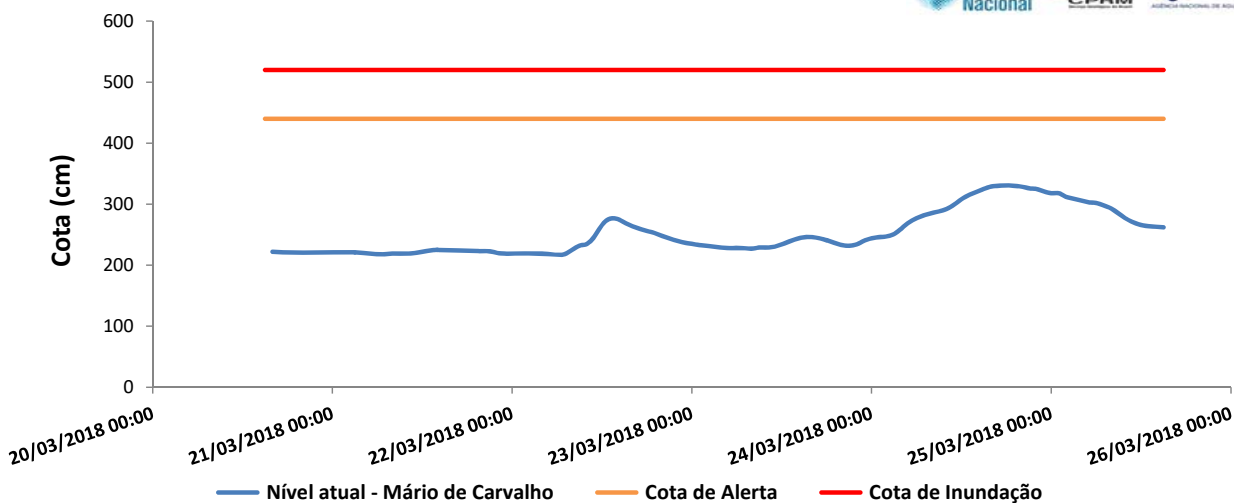


Gráficos dos níveis dos rios monitorados

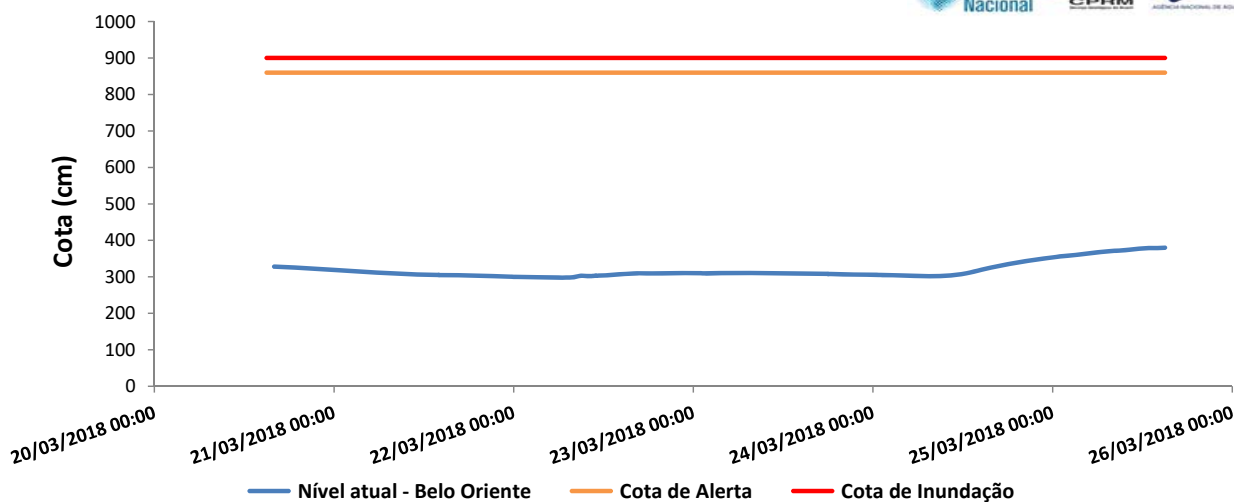


— Nível atual - Nova Era — Cota de Alerta — Cota de Inundação

Nível do rio Piracicaba - Mário de Carvalho



Nível do rio Doce - Belo Oriente



Nível do rio Santo Antônio - Naque Velho

