

SERVIÇO GEOLÓGICO DO BRASIL - CPRM
DIRETORIA DE HIDROLOGIA E GESTÃO TERRITORIAL - DHT
SUPERINTENDÊNCIA REGIONAL DE BELO HORIZONTE - SUREG/BH

Boletim do Sistema de Alerta Hidrológico da Bacia do rio Doce

Belo Horizonte, 02 de março de 2018.

Níveis das estações Fluviométricas provenientes da Rede Hidrometeorológica Nacional de responsabilidade da Agência Nacional de Águas (ANA), operada pelo Serviço Geológico do Brasil (CPRM).

DATA/HORA	Ponte Nova	Cach. dos Óculos	Nova Era	Mário de Carvalho	Belo Oriente	Naque Velho	Gov. Valadares	Vila Matias	Tumiritinga	Colatina	Linhares
01/03/2018 15:00	172	264	253	263	257	288	194	133		273	205
01/03/2018 16:00	172	267	264	273	257	287	194	133		271	203
01/03/2018 17:00	172	271	262	281	256	286	193	135	195	269	203
01/03/2018 18:00	171	274	248	288	255	284	193	136		267	203
01/03/2018 19:00	171	278	242	295	255	281	193	137		266	202
01/03/2018 20:00	171	281	242	301	254	279	193	138		265	201
01/03/2018 21:00	169	284	249	306	254	278	192	138		264	200
01/03/2018 22:00	169	287	253	310	254	277	191	137	178	263	201
01/03/2018 23:00	168	291	249	312	254	276	189	137		263	200
02/03/2018 00:00	168	295	239	311	256	275	187	136		262	198
02/03/2018 01:00	166	299	226	311	258	275	187	135		262	196
02/03/2018 02:00	166	303	217	317	260	275	185	134		263	195
02/03/2018 03:00	166	307	211	328	263	275	185	134		265	193
02/03/2018 04:00	167	311	208	338	267	275	185	134		267	191
02/03/2018 05:00		314	206	344	271	275	186	133		270	189
02/03/2018 06:00		317	208	347	275	275	188	132		272	187
02/03/2018 07:00	158	319	209	347	279	275	189	132	168	272	186
02/03/2018 08:00		320	207	346	282	277	190	131		271	184
02/03/2018 09:00	162	321	203	345	286	283	190	129		269	181
02/03/2018 10:00	167	322	198	344	290	294	190	127		266	181
02/03/2018 11:00		322	195	343	294	307	191	125		264	181
02/03/2018 12:00	166	322	194	340	298	318	193	123	162	261	178
02/03/2018 13:00	165	322	195	337	302	326	196	121		259	179
02/03/2018 14:00	164	322	197	334	307	331	199	121		258	178
Cota de Alerta:	280		350	540	860	700	320	660	400	570	330
Cota de Inundação:	330	1250	470	620	900	740	360	700	450	620	345

Cotas em centímetros

Link do Sistema de Alerta Hidrológico da Bacia do rio Doce: <http://www.cprm.gov.br/sace/doce>

As previsões apresentadas neste Boletim são baseadas em modelos hidrológicos e estão sujeitas às incertezas inerentes aos mesmos. Os dados hidrológicos utilizados nos boletins são provenientes da Rede Hidrometeorológica Nacional de responsabilidade da Agência Nacional de Águas (ANA), operada pelo Serviço Geológico do Brasil (CPRM) e demais parceiros.

Atenciosamente,

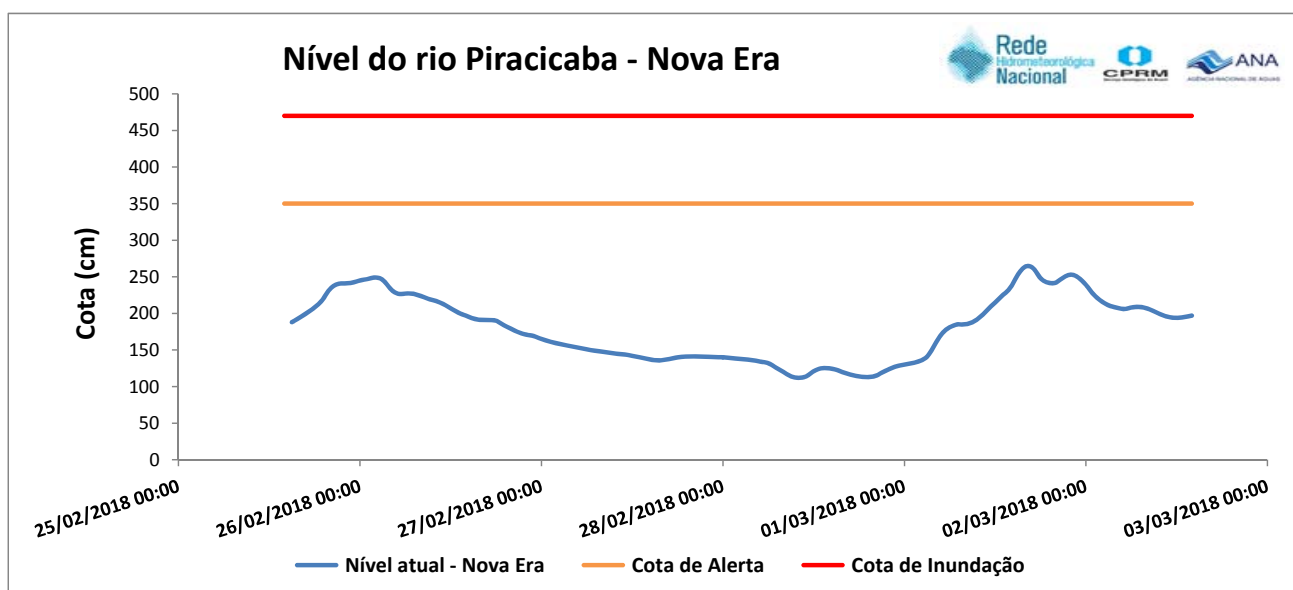
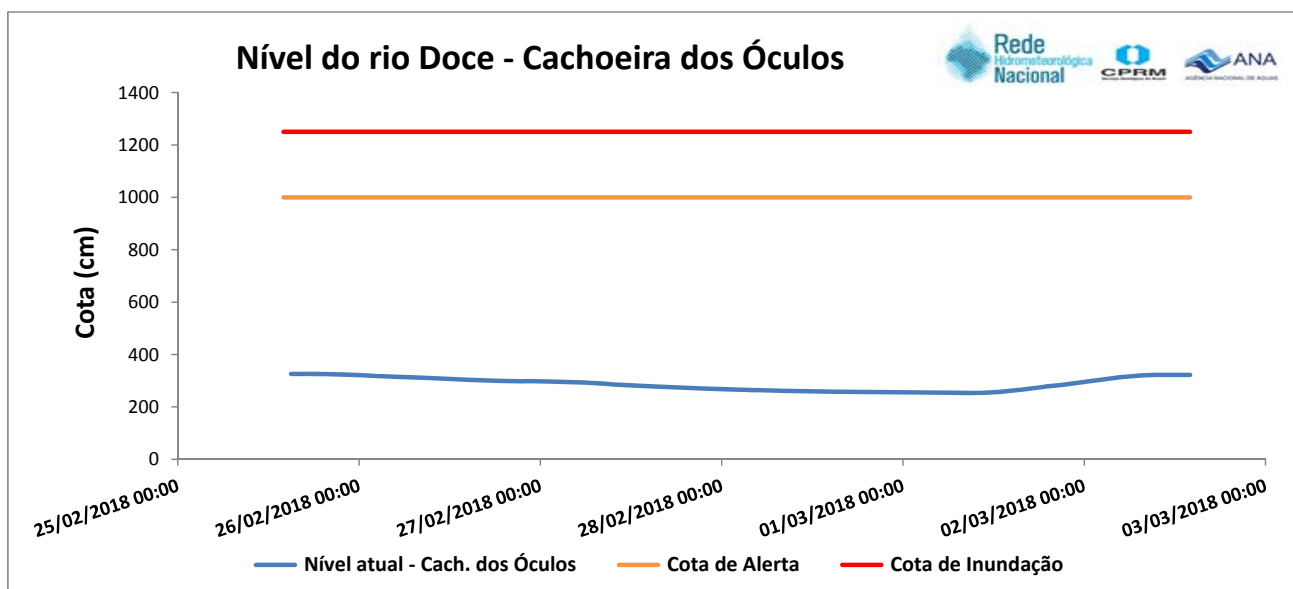
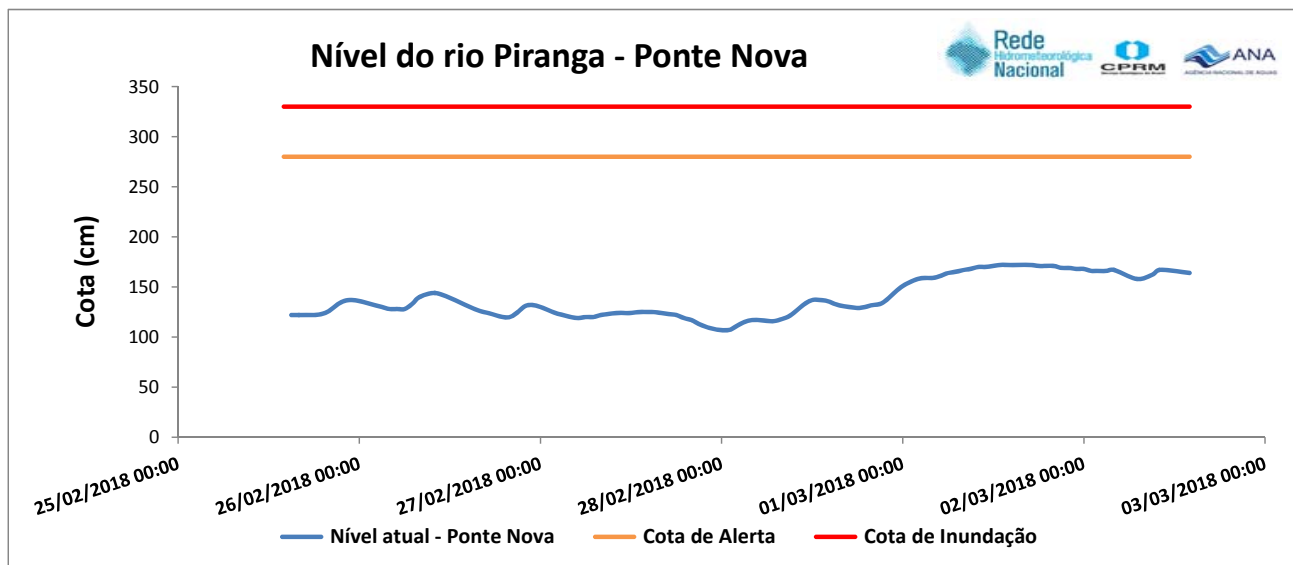
Elizabeth Guelman Davis

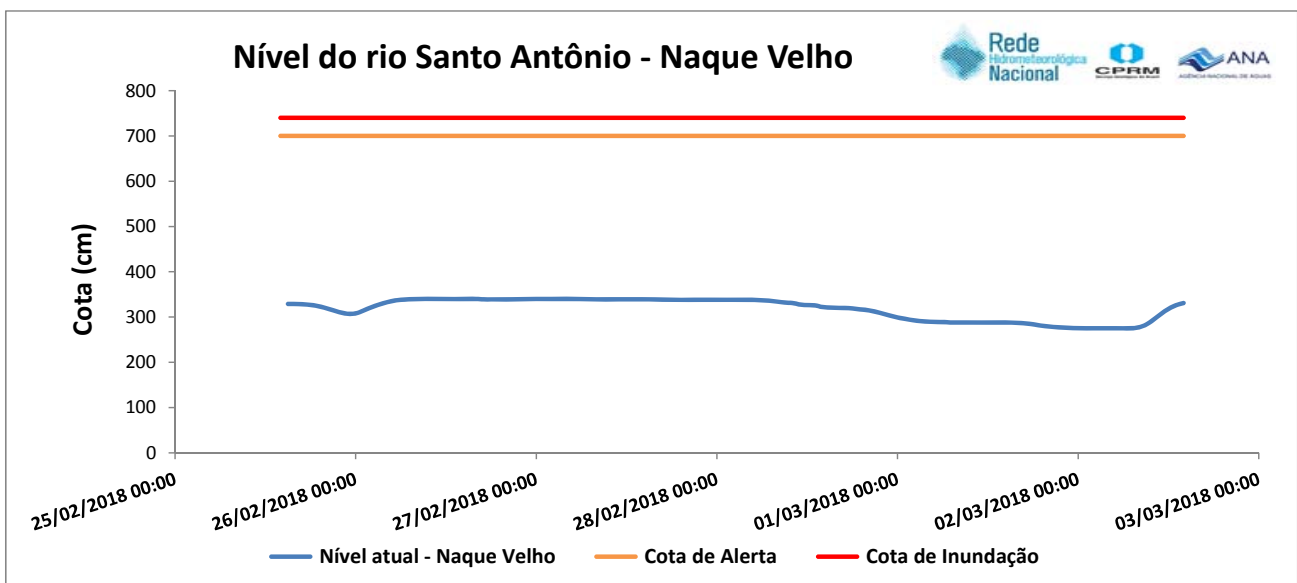
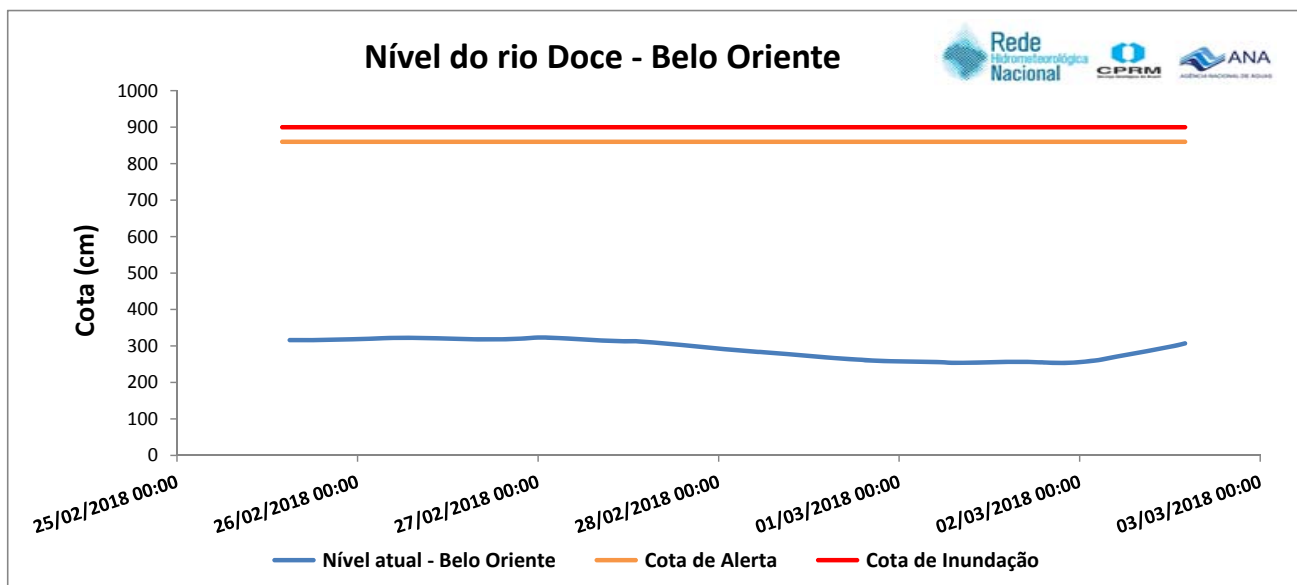
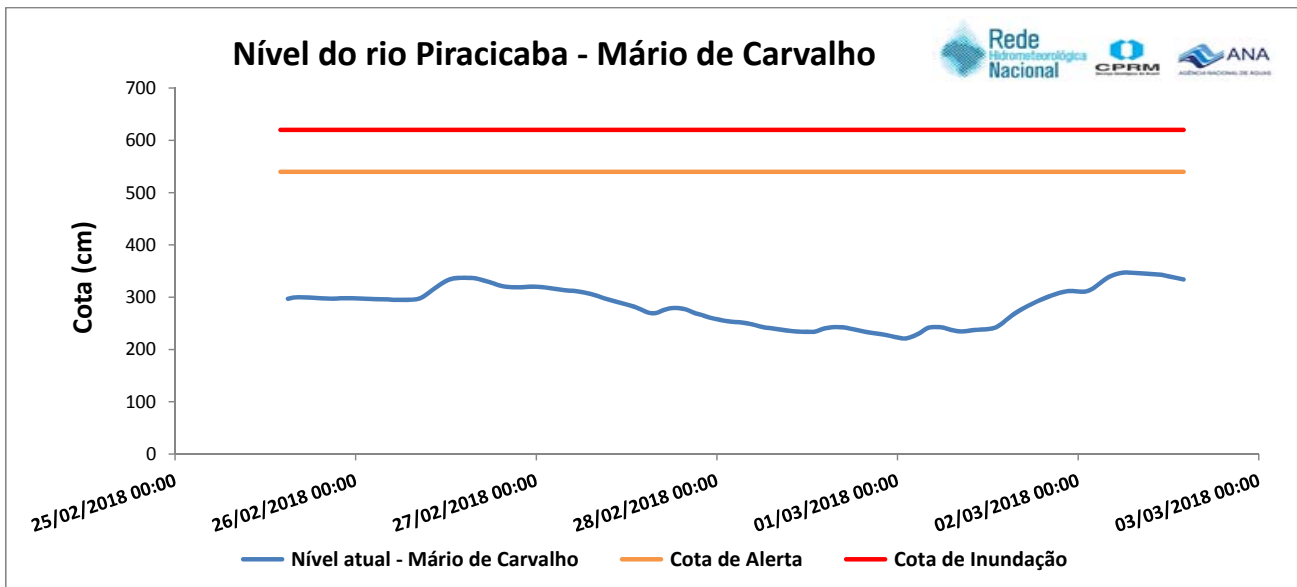
Eng. Hidrólogo - Pesquisador em Geociências
 Superintendência de Belo Horizonte
 Serviço Geológico do Brasil – SGB/CPRM
www.cprm.gov.br

Parceria:

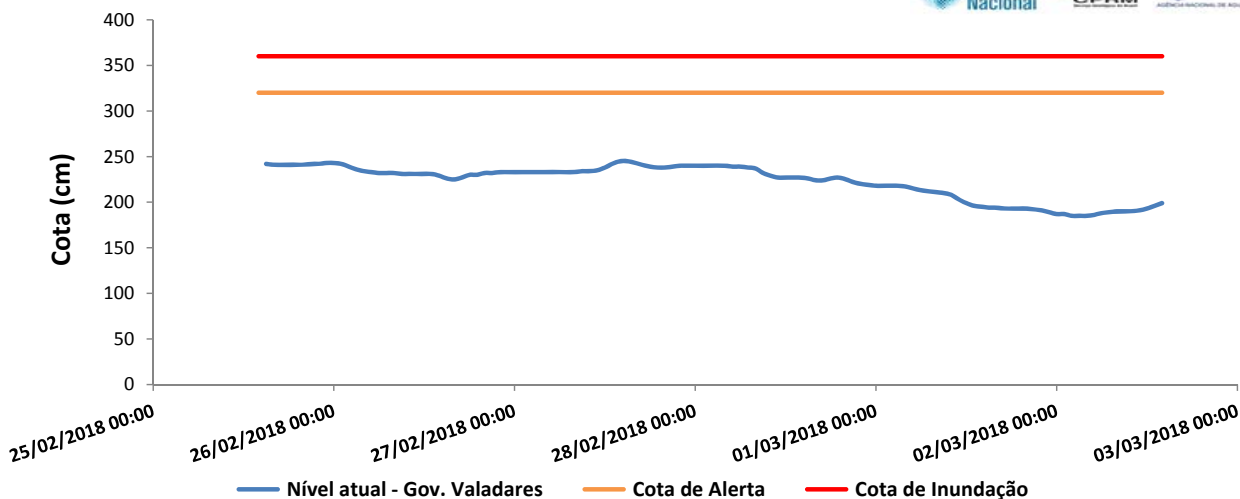


Gráficos dos níveis dos rios monitorados

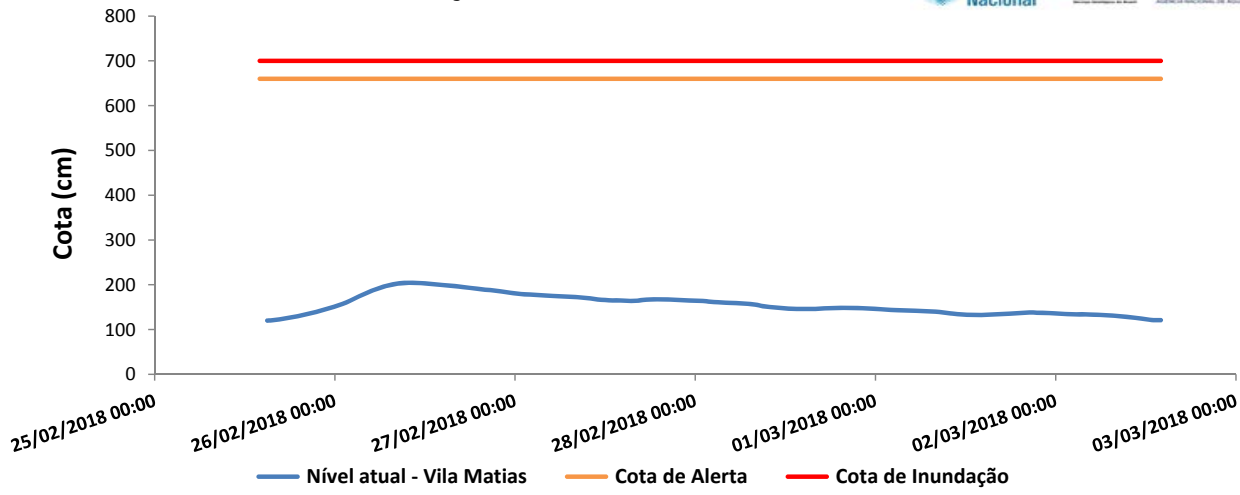




Nível do rio Doce - Governador Valadares



Nível do rio Suaçuí Grande - Vila Mathias



Nível do rio Doce - Tumiritinga

