

COMPANHIA DE PESQUISA DE RECURSOS MINERAIS - CPRM
DIRETORIA DE HIDROLOGIA E GESTÃO TERRITORIAL - DHT
SUPERINTENDÊNCIA REGIONAL DE BELO HORIZONTE - SUREG/BH

Boletim do Sistema de Alerta Hidrológico da Bacia do rio Doce

Belo Horizonte, 24 de fevereiro de 2018.

Níveis das estações Fluviométricas provenientes da Rede Hidrometeorológica Nacional de responsabilidade da Agência Nacional de Águas (ANA), operada pelo Serviço Geológico do Brasil (CPRM).

DATA/HORA	Ponte Nova	Cach. dos Óculos	Nova Era	Mário de Carvalho	Belo Oriente	Naque Velho	Gov. Valadares	Vila Matias	Tumiritinga	Colatina	Linhares
23/02/2018 14:00	174	370	159	356	285	338	215	93		236	141
23/02/2018 15:00	173	373	161	356	288	337	215	94		240	140
23/02/2018 16:00	171	374	159	350	291	337	215	95		243	140
23/02/2018 17:00	170	375	157	344	295	337	215	96	198	246	140
23/02/2018 18:00		375	157	335	299	337	215	98		247	142
23/02/2018 19:00		374	159	324	305	337	214	99		249	141
23/02/2018 20:00	166	372	164	319	311	336	215	100		250	141
23/02/2018 21:00		370	166	318	319	336	215	100		250	141
23/02/2018 22:00	164	368	166	315	327	336	214	99	197	251	141
23/02/2018 23:00	162	366	165	309	334	337	214	99		252	139
24/02/2018 00:00	161	363	163	304	341	337	214	99		253	140
24/02/2018 01:00		360	161	301	341	337	214	98		253	143
24/02/2018 02:00	160	357	160	300	350	337	215	98		251	144
24/02/2018 03:00	158	354	157	300	353	338	217	98		248	146
24/02/2018 04:00	158	351	155	300	355	338	219	98		245	147
24/02/2018 05:00	157	347	154	300	356	338	219	98		242	149
24/02/2018 06:00	155	345	152	298	356	339	218	98		242	152
24/02/2018 07:00	152	343	150	295	356	339	219	98	196	243	154
24/02/2018 08:00	147	342	149	292	355	339	221	98		245	156
24/02/2018 09:00	142	341	147	295	354	338	223	97		248	155
24/02/2018 10:00	138	340	146	288	354	338	226	96		250	155
24/02/2018 11:00	135	340	143	282	355	339	229	95		253	158
24/02/2018 12:00	132	340	141	280	355	339	231	94	200	254	160
24/02/2018 13:00	133	340	139	278	356	339	234	93		255	161
Cota de Alerta:	280		350	440	860	700	320	660	400	570	330
Cota de Inundação:	330	1250	470	520	900	740	360	700	450	620	345

Cotas em centímetros

Link do Sistema de Alerta Hidrológico da Bacia do rio Doce: <http://www.cprm.gov.br/sace/doce>

As previsões apresentadas neste Boletim são baseadas em modelos hidrológicos e estão sujeitas às incertezas inerentes aos mesmos. Os dados hidrológicos utilizados nos boletins são provenientes da Rede Hidrometeorológica Nacional de responsabilidade da Agência Nacional de Águas (ANA), operada pelo Serviço Geológico do Brasil (CPRM) e demais parceiros.

Atenciosamente,

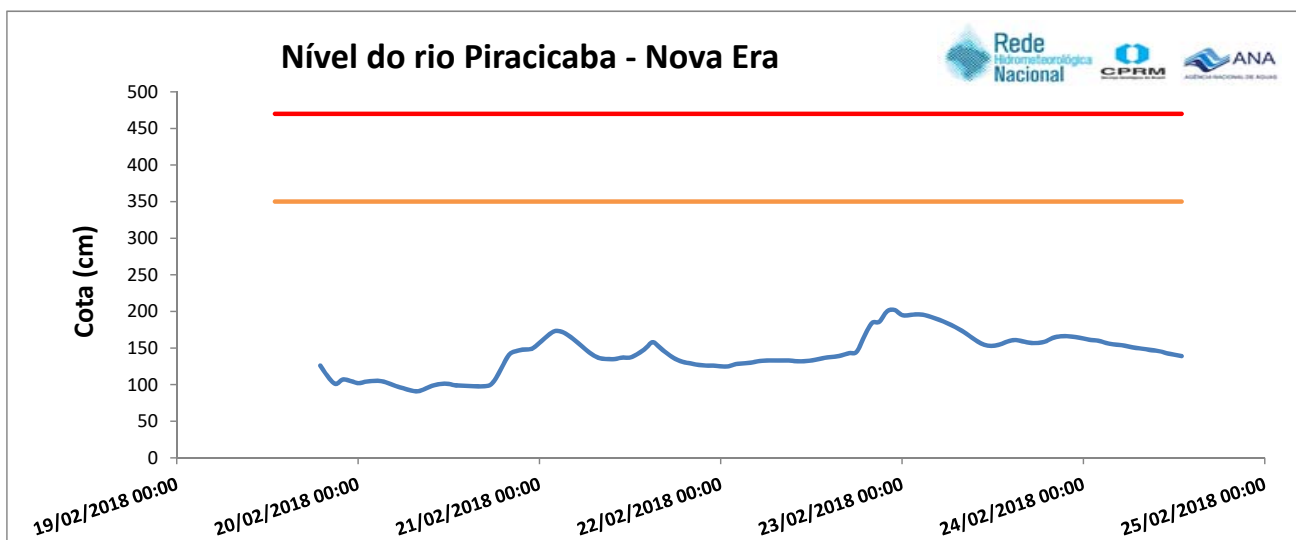
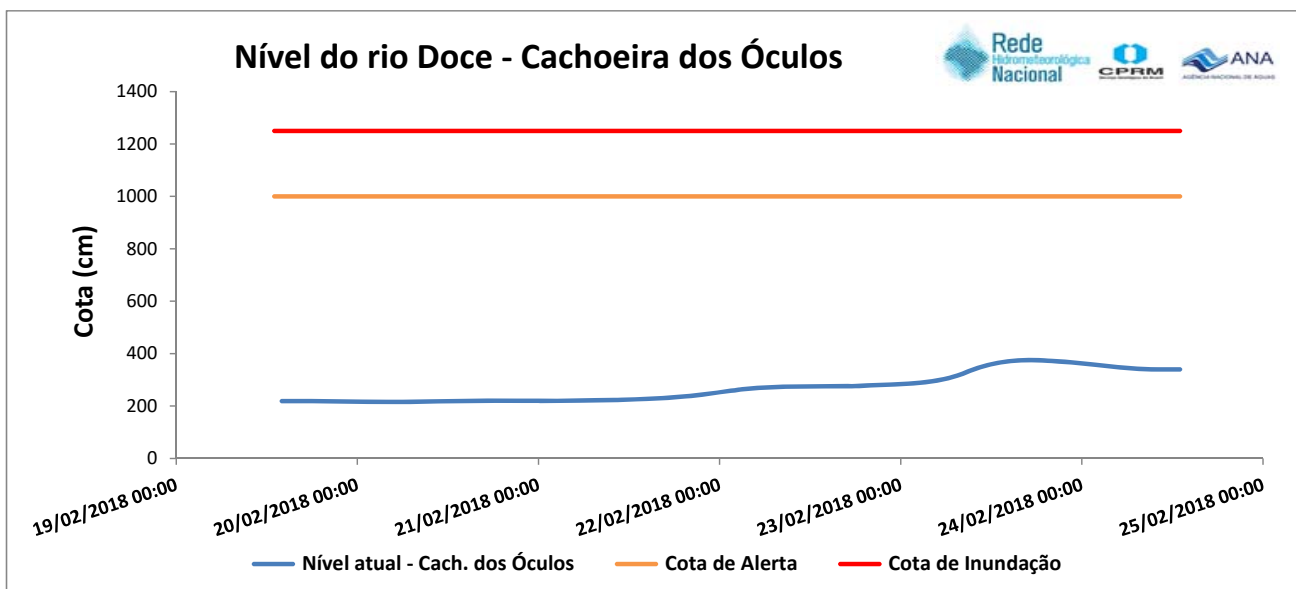
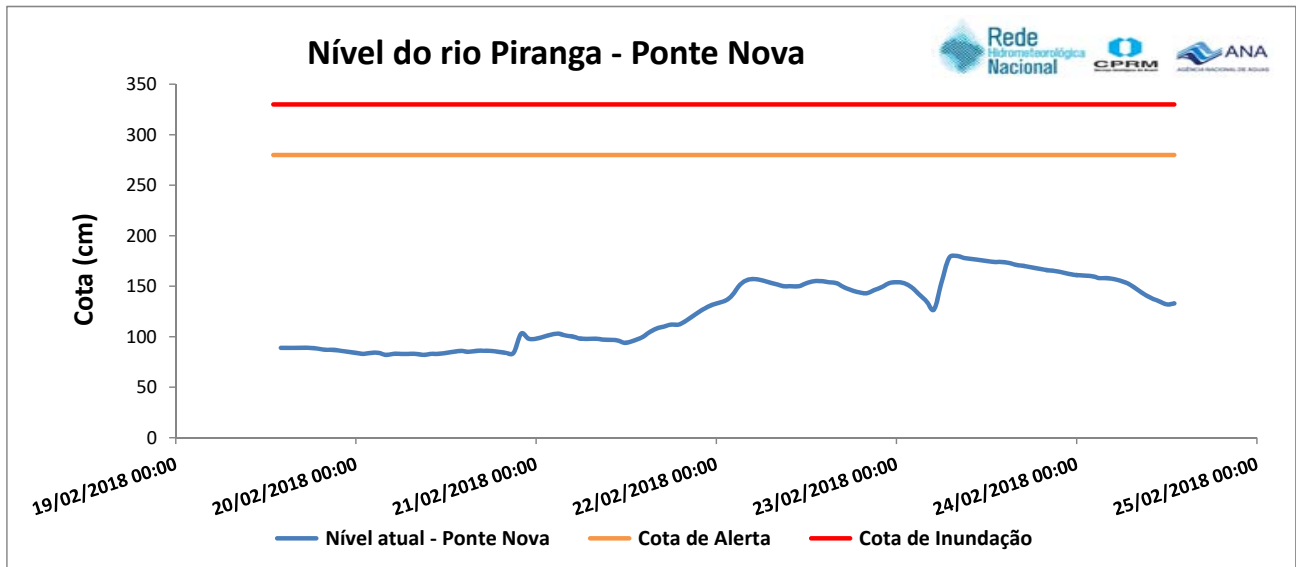
Fernando Rego

Eng. Hidrólogo - Pesquisador em Geociências
 Superintendência de Belo Horizonte
 Serviço Geológico do Brasil – SGB/CPRM
www.cprm.gov.br

Parceria:

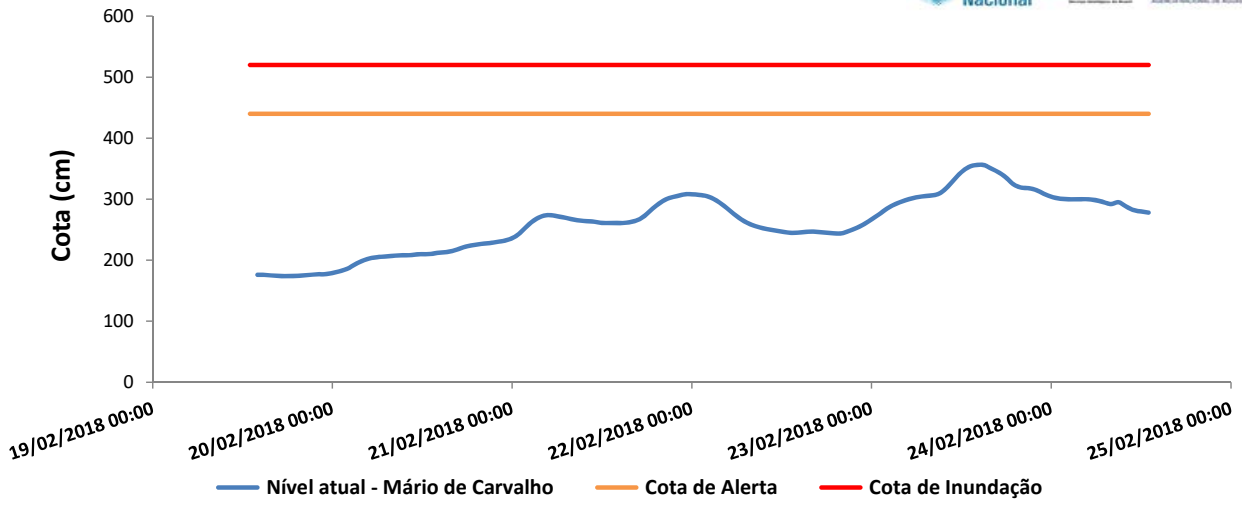


Gráficos dos níveis dos rios monitorados

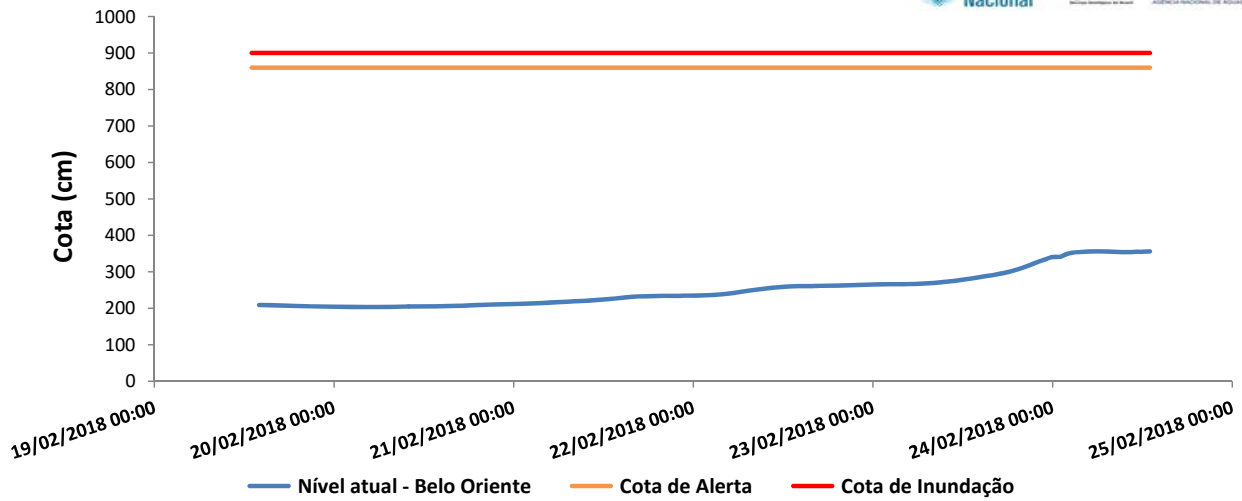


— Nível atual - Nova Era — Cota de Alerta — Cota de Inundação

Nível do rio Piracicaba - Mário de Carvalho



Nível do rio Doce - Belo Oriente



Nível do rio Santo Antônio - Naque Velho

