

COMPANHIA DE PESQUISA DE RECURSOS MINERAIS - CPRM
DIRETORIA DE HIDROLOGIA E GESTÃO TERRITORIAL - DHT
SUPERINTENDÊNCIA REGIONAL DE BELO HORIZONTE - SUREG/BH

Boletim do Sistema de Alerta Hidrológico da Bacia do rio Doce

Belo Horizonte, 10 de janeiro de 2018.

Níveis das estações Fluviométricas provenientes da Rede Hidrometeorológica Nacional de responsabilidade da Agência Nacional de Águas (ANA), operada pelo Serviço Geológico do Brasil (CPRM).

DATA/HORA	Ponte Nova	Cach. dos Óculos	Nova Era	Mário de Carvalho	Belo Oriente	Naque Velho	Gov. Valadares	Vila Matias	Tumiritinga	Colatina	Linhares
09/01/2018 15:00	150	287	84	170	244	211	179	122		215	148
09/01/2018 16:00	149	286	85	166	243	211	179	122		222	147
09/01/2018 17:00	148	284	85	162	241	211	180	123	168	228	147
09/01/2018 18:00	148	283	84	159	240	211	180	124		233	146
09/01/2018 19:00	147	282	83	158	240	210	180	124		237	146
09/01/2018 20:00	145	280	82	157	238	210	181	124		239	144
09/01/2018 21:00	143	280	80	156	237	210	182	123		237	145
09/01/2018 22:00	141	279	79	156	235	210	182	123	164	232	145
09/01/2018 23:00	140	278	79	156	233	210	181	122		225	143
10/01/2018 00:00	139	276	80	157	232	210	180	121		218	142
10/01/2018 01:00	139	275	81	159	231	210	178	120		213	141
10/01/2018 02:00	137	274	82	161	229	210	177	119		212	140
10/01/2018 03:00	135	273	83	162	228	210	176	118		215	139
10/01/2018 04:00		272	83	164	227	210	175	118		220	139
10/01/2018 05:00		270	83	164	225	210	174	118		225	140
10/01/2018 06:00		269	83	164	224	210	173	118		231	141
10/01/2018 07:00	134	268	83	162	223	210	172	117	159	236	143
10/01/2018 08:00	133	267	84	161	221	210	172	117		239	145
10/01/2018 09:00	130	265	85	159	220	210	172	115		240	147
10/01/2018 10:00	128	264	85	158	219	212	172	114		240	147
10/01/2018 11:00	127	263	83	158	218	213	172	112		237	148
10/01/2018 12:00	127	262	81	158	217	215	171	110	153	232	149
10/01/2018 13:00	123	260	79	157	217	217	170	110		228	149
10/01/2018 14:00	121	259	77	158	215	219	168	110		223	149
Cota de Alerta:	280		350	440	860	700	320	660	400	570	330
Cota de Inundação:	330	1250	470	520	900	740	360	700	450	620	345

Cotas em centímetros

Link do Sistema de Alerta Hidrológico da Bacia do rio Doce: <http://www.cprm.gov.br/sace/doce>

As previsões apresentadas neste Boletim são baseadas em modelos hidrológicos e estão sujeitas às incertezas inerentes aos mesmos. Os dados hidrológicos utilizados nos boletins são provenientes da Rede Hidrometeorológica Nacional de responsabilidade da Agência Nacional de Águas (ANA), operada pelo Serviço Geológico do Brasil (CPRM) e demais parceiros.

Atenciosamente,

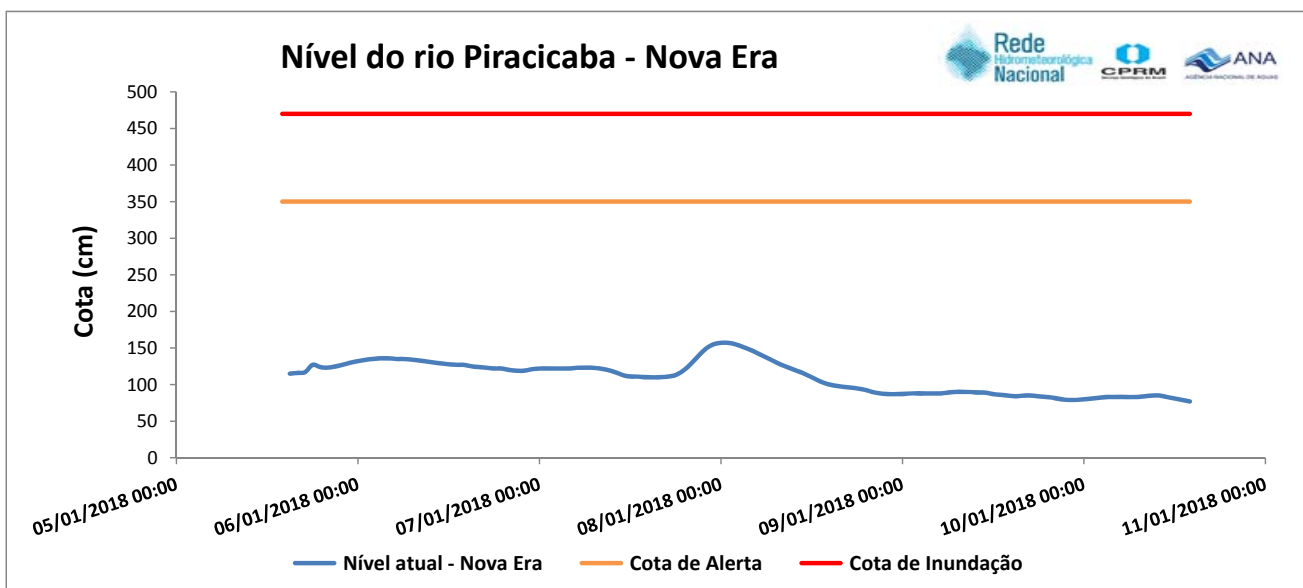
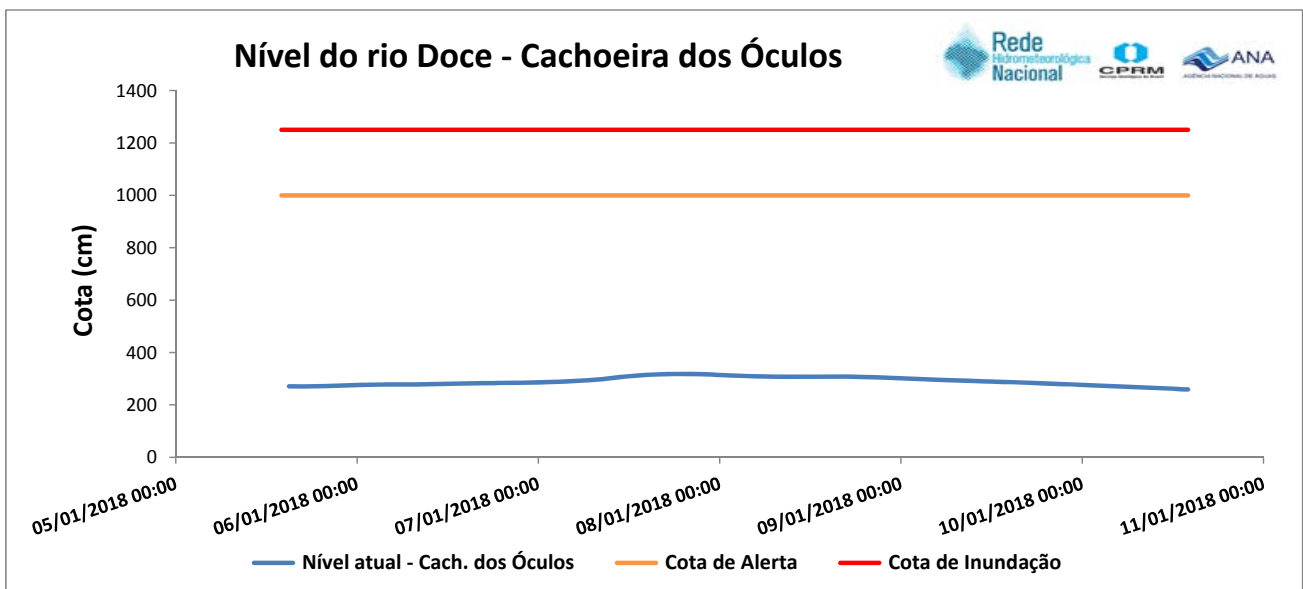
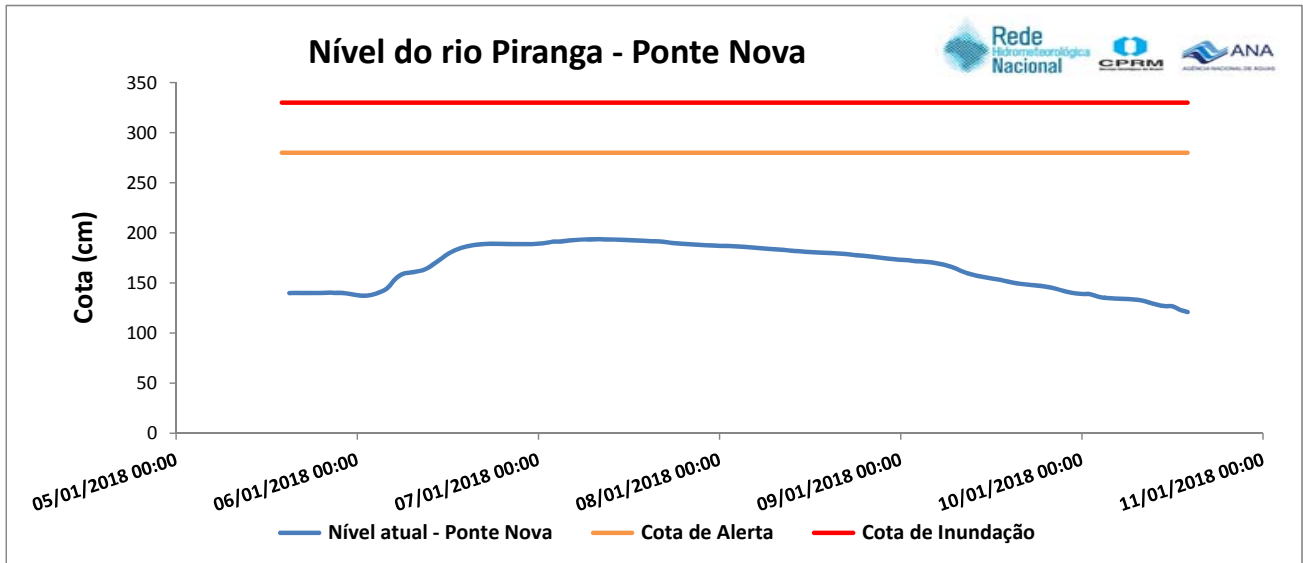
Elizabeth Guelman Davis

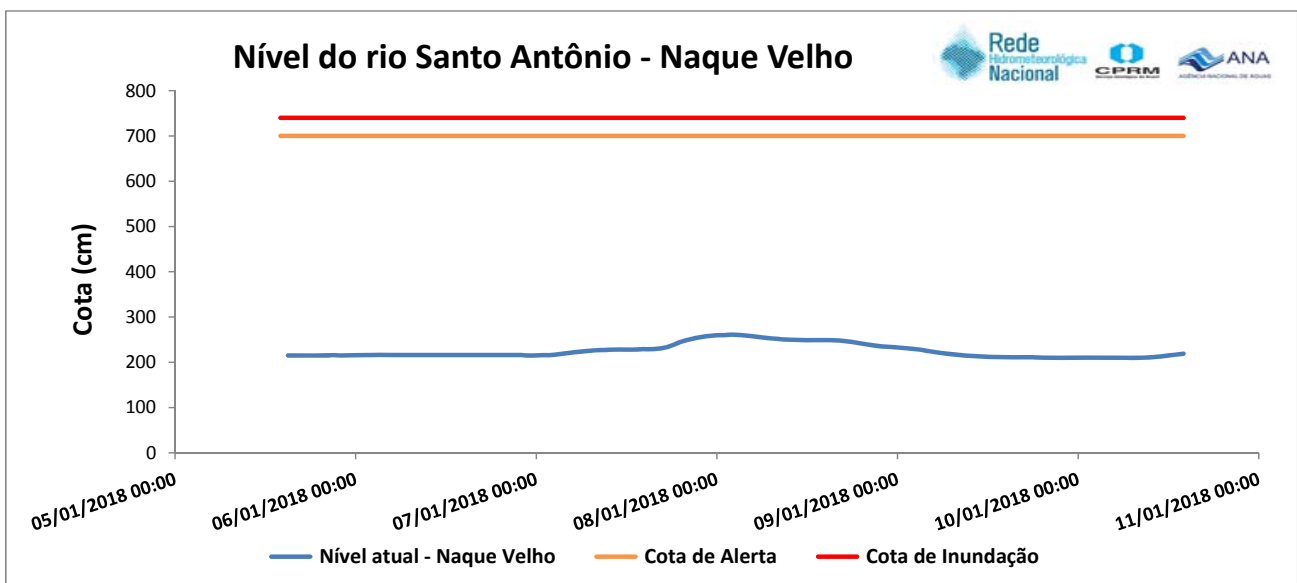
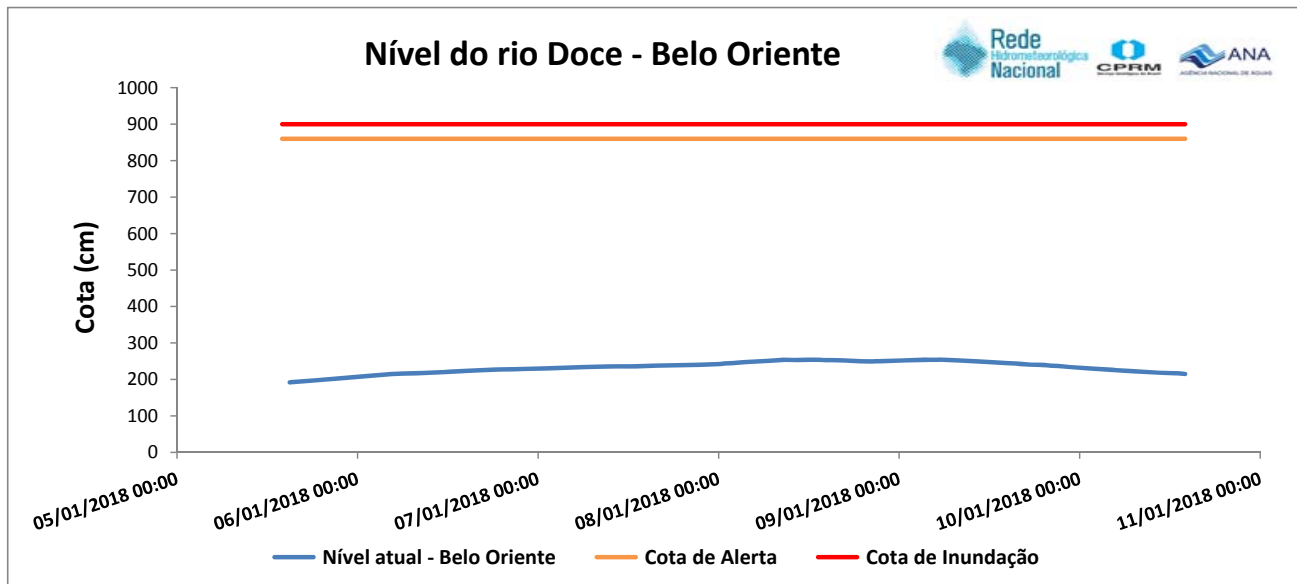
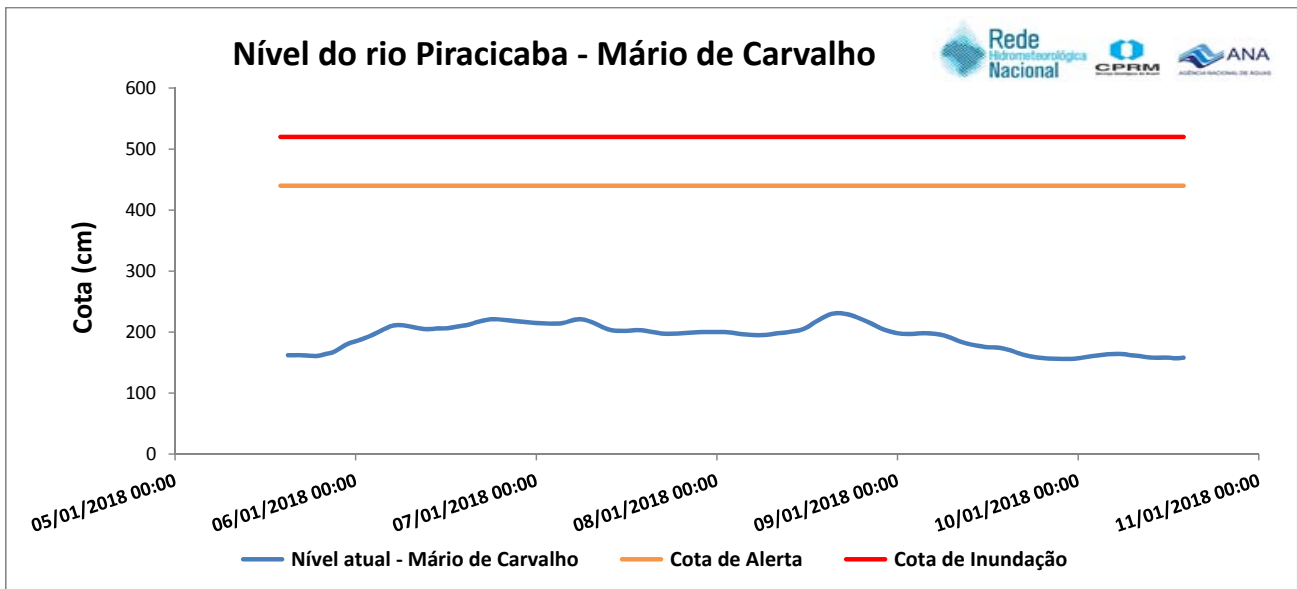
Eng. Hidrólogo - Pesquisador em Geociências
 Superintendência de Belo Horizonte
 Serviço Geológico do Brasil – SGB/CPRM
www.cprm.gov.br

Parceria:

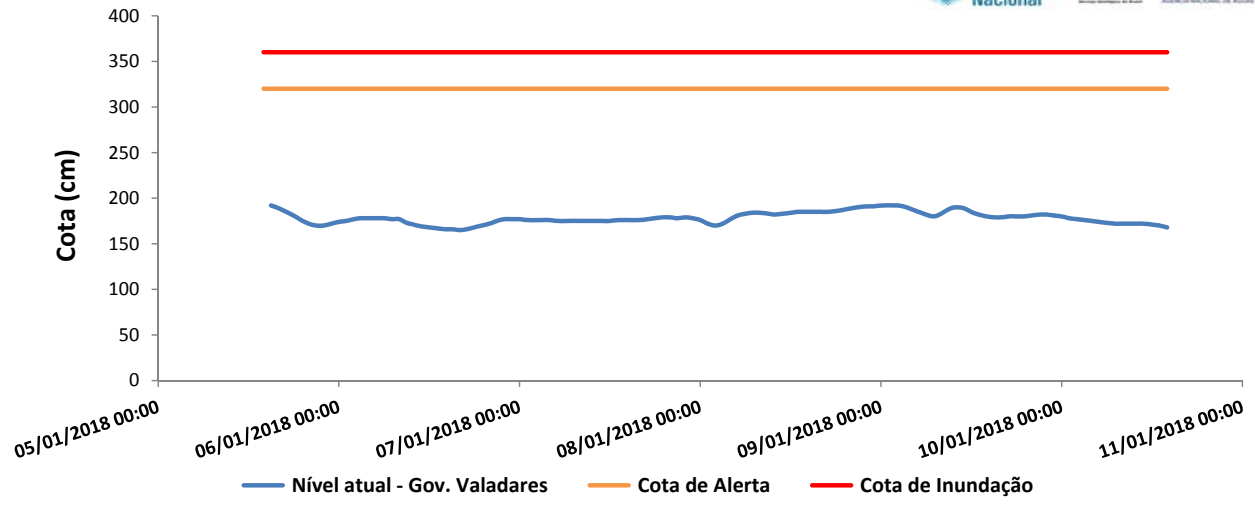


Gráficos dos níveis dos rios monitorados

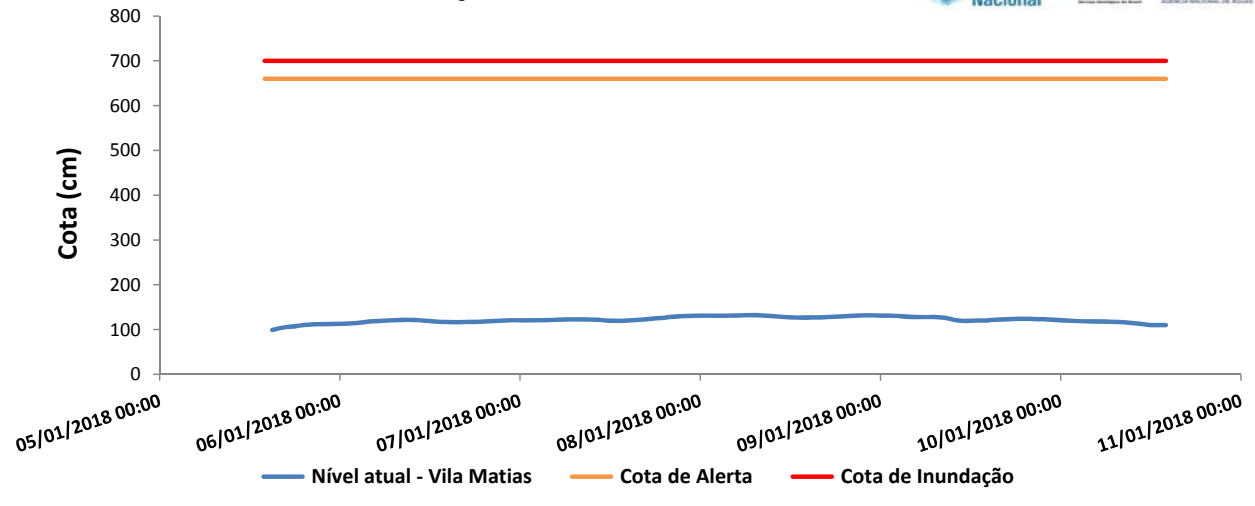




Nível do rio Doce - Governador Valadares



Nível do rio Suaçuí Grande - Vila Mathias



Nível do rio Doce - Tumiritinga

