

COMPANHIA DE PESQUISA DE RECURSOS MINERAIS - CPRM
DIRETORIA DE HIDROLOGIA E GESTÃO TERRITORIAL - DHT
SUPERINTENDÊNCIA REGIONAL DE BELO HORIZONTE - SUREG/BH

Boletim do Sistema de Alerta Hidrológico da Bacia do rio Doce

Belo Horizonte, 05 de janeiro de 2018.

Níveis das estações Fluviométricas provenientes da Rede Hidrometeorológica Nacional de responsabilidade da Agência Nacional de Águas (ANA), operada pelo Serviço Geológico do Brasil (CPRM).

DATA/HORA	Ponte Nova	Cach. dos Óculos	Nova Era	Mário de Carvalho	Belo Oriente	Naque Velho	Gov. Valadares	Vila Matias	Tumiritinga	Colatina	Linhares
04/01/2018 15:00	131	249	76	144	179	212	148	86		185	90
04/01/2018 16:00	131	247	77	143	181	212	149	86		190	92
04/01/2018 17:00	133	247	77	143	182	212	150	87	112	194	95
04/01/2018 18:00	136	246	77	143	184	213	150	88		198	97
04/01/2018 19:00	138	246	77	144	186	213	150	89		203	100
04/01/2018 20:00	138	247	77	144	188	214	150	90		207	102
04/01/2018 21:00	138	248	77	145	189	215	150	91		212	104
04/01/2018 22:00	137	249	77	146	190	215	150	92	107	216	106
04/01/2018 23:00	137	252	76	148	190	216	150	92		220	108
05/01/2018 00:00	137	254	76	150	191	216	150	93		221	109
05/01/2018 01:00	137	257	75	152	191	216	151	93		222	110
05/01/2018 02:00	138	260	74	154	191	216	151	94		220	110
05/01/2018 03:00	138	262	74	155	191	216	151	94		219	110
05/01/2018 04:00	138	264	74	157	190	216	150	95		217	111
05/01/2018 05:00	138	266	74	157	190	216	149	95		215	111
05/01/2018 06:00	138	268	77	158	190	216	149	96		214	112
05/01/2018 07:00	137	269	83	159	190	216	150	97	116	214	113
05/01/2018 08:00	137	269	88	160	189	216	153	97		215	115
05/01/2018 09:00	138	270	95	162	189	216	155	96		216	117
05/01/2018 10:00	138	270	102	162	189	216	159	95		219	119
05/01/2018 11:00	138	270	107	163	189	216	165	95		223	122
05/01/2018 12:00	138	270	111	163	189	215	175	96		226	125
05/01/2018 13:00	139	270	112	162	190	215	185	97		230	127
05/01/2018 14:00	140	271	114	163	191	215	192	98		232	129
Cota de Alerta:	280		350	440	860	700	320	660	400	570	330
Cota de Inundação:	330	1250	470	520	900	740	360	700	450	620	345

Cotas em centímetros

Link do Sistema de Alerta Hidrológico da Bacia do rio Doce: <http://www.cprm.gov.br/sace/doce>

As previsões apresentadas neste Boletim são baseadas em modelos hidrológicos e estão sujeitas às incertezas inerentes aos mesmos. Os dados hidrológicos utilizados nos boletins são provenientes da Rede Hidrometeorológica Nacional de responsabilidade da Agência Nacional de Águas (ANA), operada pelo Serviço Geológico do Brasil (CPRM) e demais parceiros.

Atenciosamente,

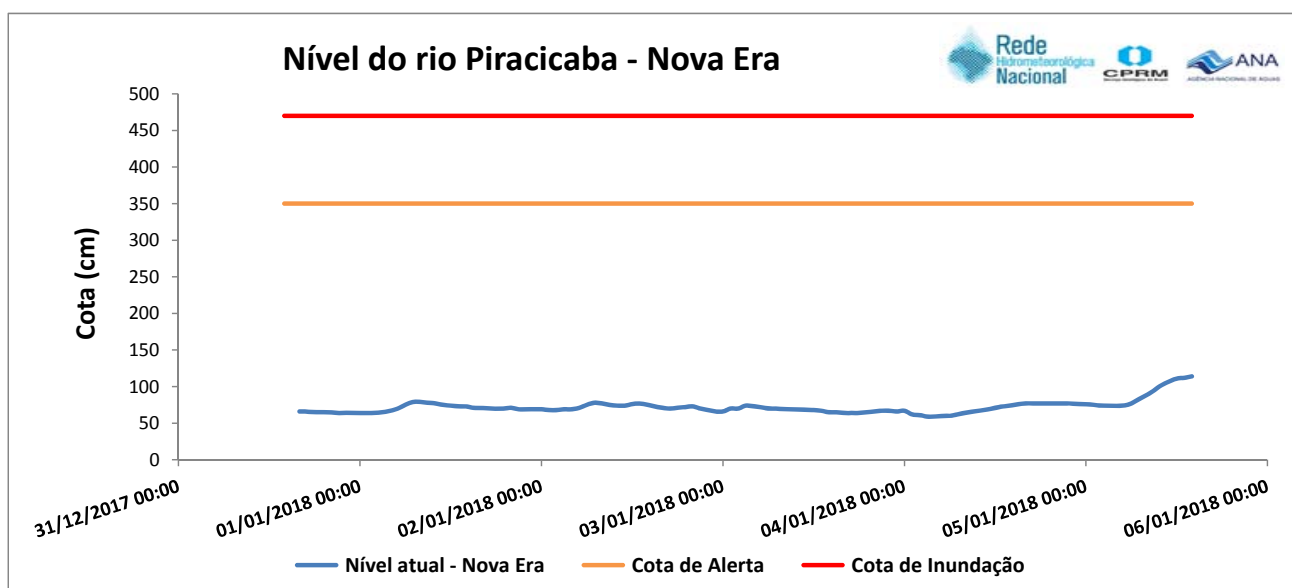
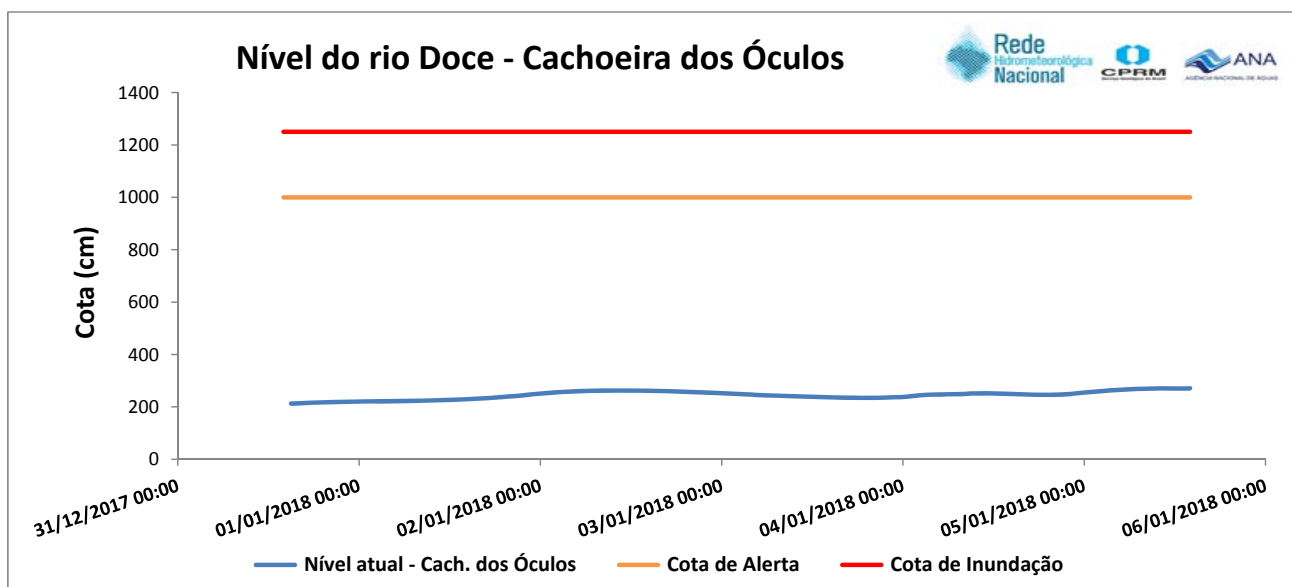
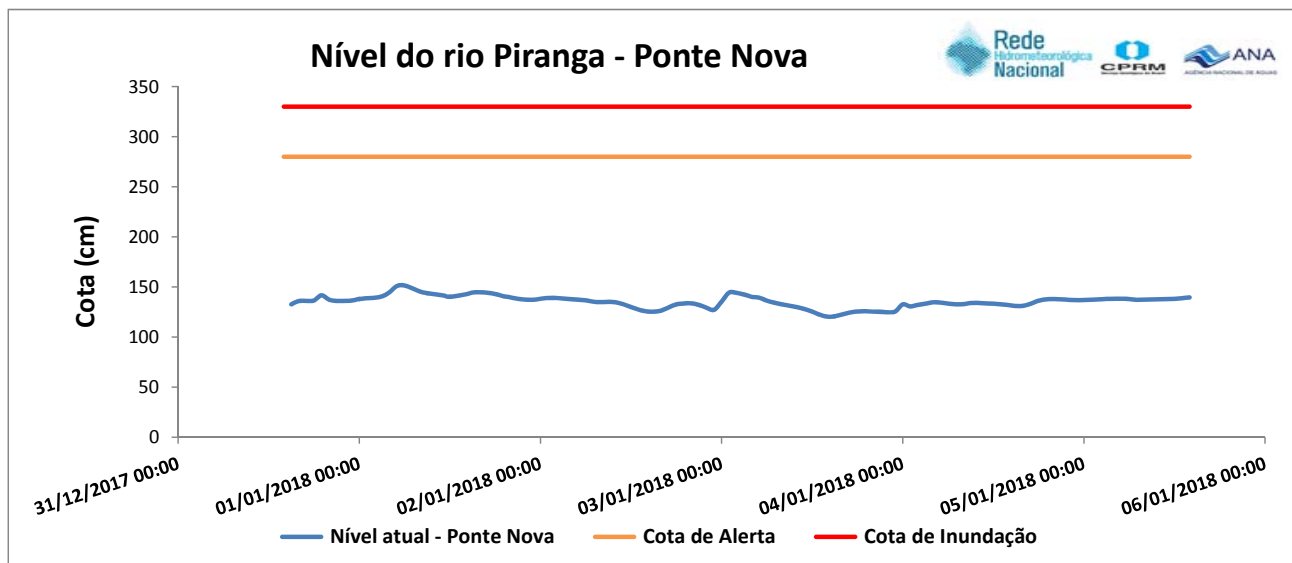
Elizabeth Guelman Davis

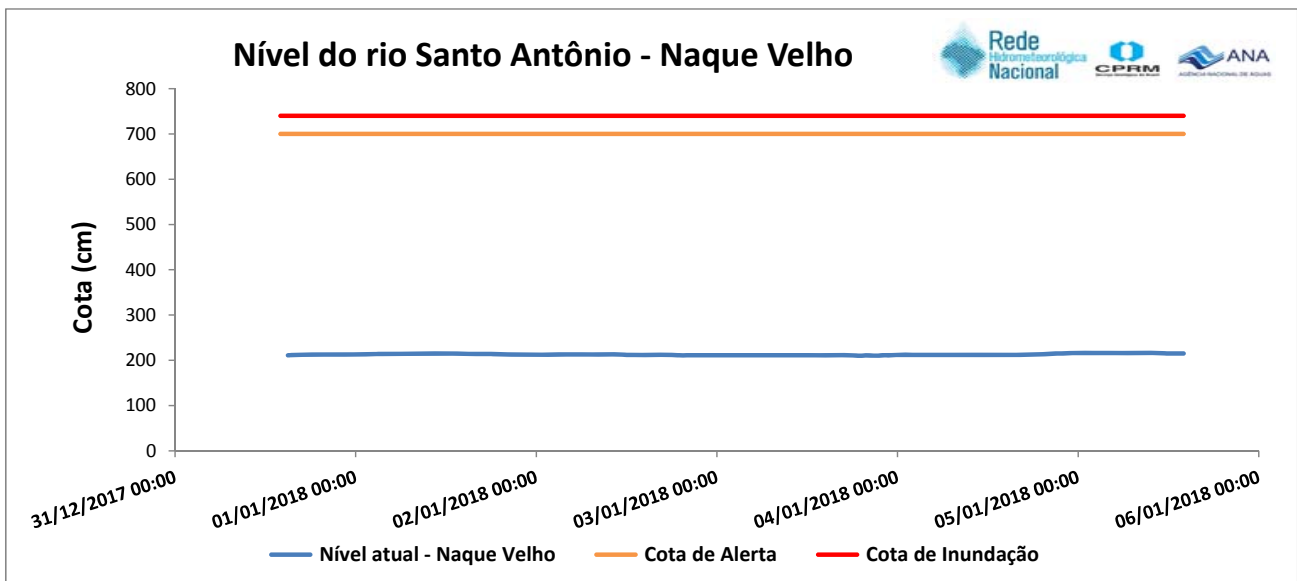
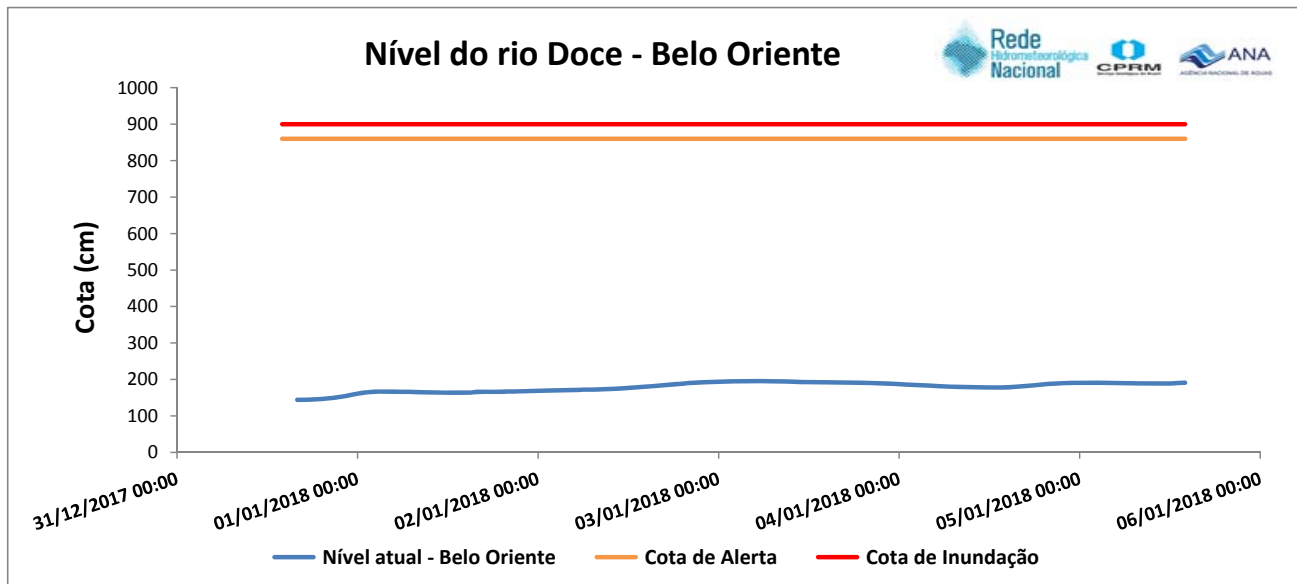
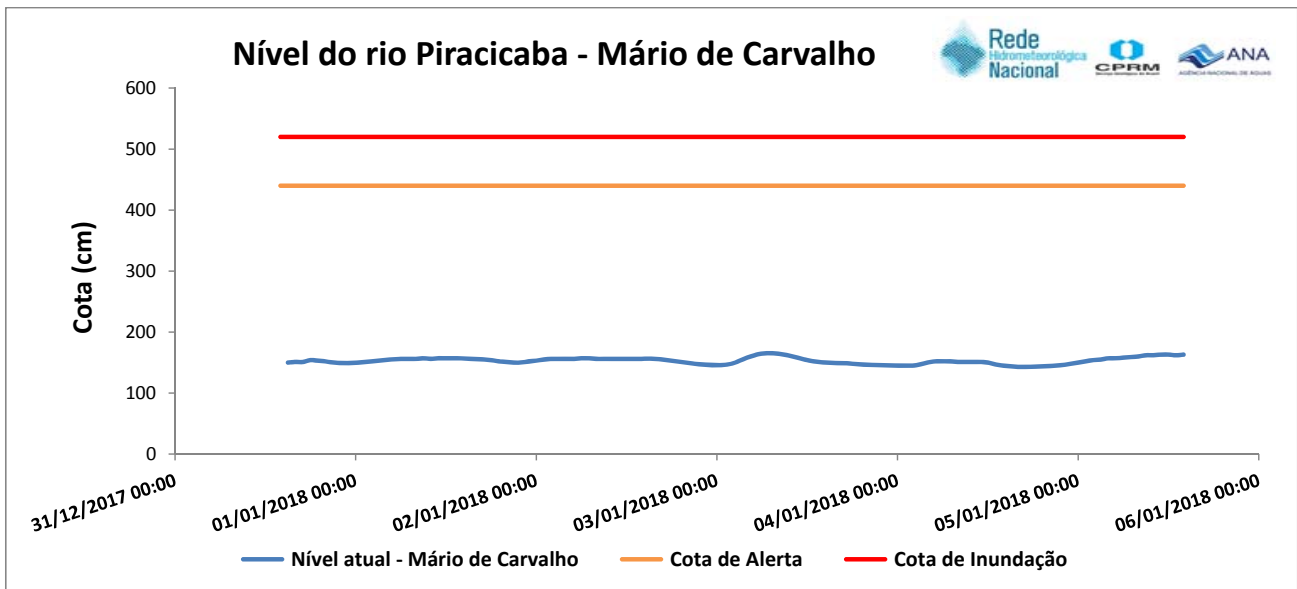
Eng. Hidrólogo - Pesquisador em Geociências
 Superintendência de Belo Horizonte
 Serviço Geológico do Brasil – SGB/CPRM
www.cprm.gov.br

Parceria:

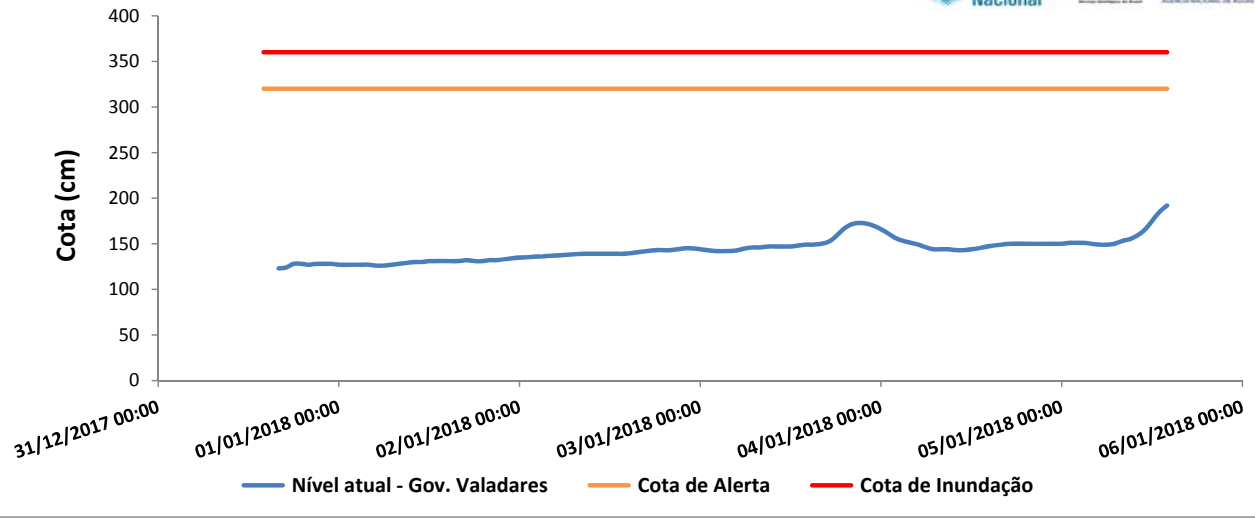


Gráficos dos níveis dos rios monitorados

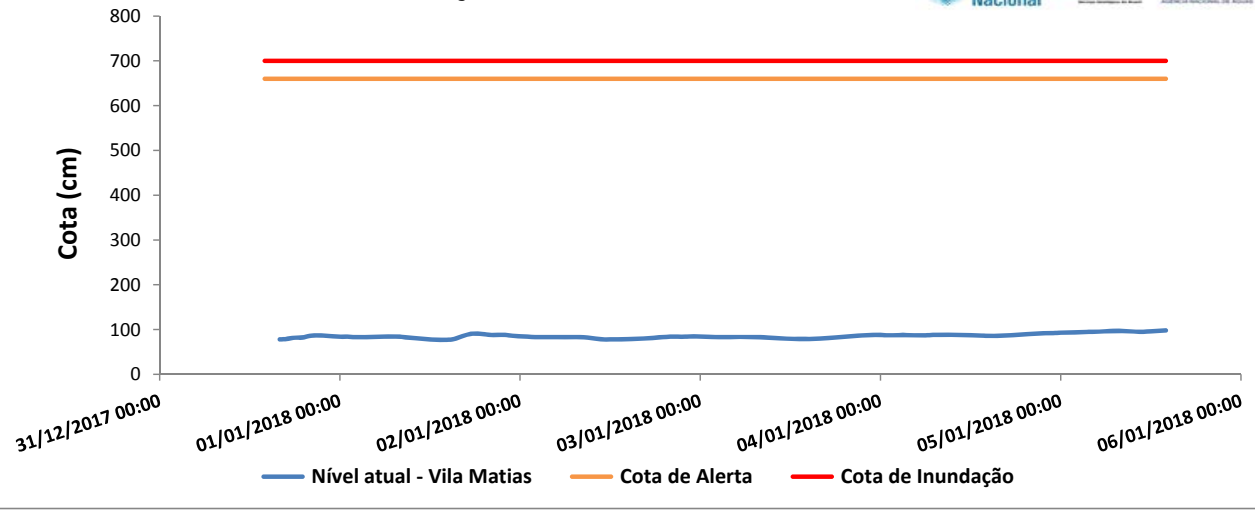




Nível do rio Doce - Governador Valadares



Nível do rio Suaçuí Grande - Vila Mathias



Nível do rio Doce - Tumiritinga

