

COMPANHIA DE PESQUISA DE RECURSOS MINERAIS - CPRM
DIRETORIA DE HIDROLOGIA E GESTÃO TERRITORIAL - DHT
SUPERINTENDÊNCIA REGIONAL DE BELO HORIZONTE - SUREG/BH

Boletim do Sistema de Alerta Hidrológico da Bacia do rio Doce

Belo Horizonte, 01 de janeiro de 2018.

Níveis das estações Fluviométricas provenientes da Rede Hidrometeorológica Nacional de responsabilidade da Agência Nacional de Águas (ANA), operada pelo Serviço Geológico do Brasil (CPRM).

DATA/HORA	Ponte Nova	Cach. dos Óculos	Nova Era	Mário de Carvalho	Belo Oriente	Naque Velho	Gov. Valadares	Vila Matias	Tumiritinga	Colatina	Linhares
31/12/2017 15:00	133	213		150		211				147	66
31/12/2017 16:00	136	213	66	151	144	212	123	78		148	67
31/12/2017 17:00	136	214	66	151	144	212	124	79		148	65
31/12/2017 18:00	137	216	65	154	145	212	128	82		147	64
31/12/2017 19:00	142	218	65	153	146	213	128	82		146	64
31/12/2017 20:00	137	218	65	152	148	213	127	86		144	63
31/12/2017 21:00	136	219	64	150	150	213	128	87		143	64
31/12/2017 22:00	136	219	64	149	153	213	128	86	78	142	64
31/12/2017 23:00	136	220	64	149	157	213	128	85		145	65
01/01/2018 00:00	138	220	64	150	161	213	127	84		145	63
01/01/2018 01:00		221	64	151	164	213	127	84		144	64
01/01/2018 02:00	139	221	64	152	166	213	127	83		142	67
01/01/2018 03:00	141	221	65	153	167	214	127	83		142	67
01/01/2018 04:00	145	222	67	154	167	214	127	83		141	67
01/01/2018 05:00	151	222	70	155	166	214	126	84		141	68
01/01/2018 06:00	152	222	75	156	166	214	126	84		140	69
01/01/2018 07:00	149	223	79	156	166	214	127	84	83	140	69
01/01/2018 08:00	146	223	79	156	165	215	128	84		140	71
01/01/2018 09:00	144	224	78	157	165	215	129	82		140	72
01/01/2018 10:00		225	77	156	164	215	130	81		140	73
01/01/2018 11:00	142	226	75	157	164	215	130	79		141	75
01/01/2018 12:00	140	227	74	157	164	215	131	78	82	141	77
01/01/2018 13:00		228	73	157	164	215	131	77		141	75
01/01/2018 14:00	143	229	73	157	164	214	131	77		140	76
Cota de Alerta:	280		350	440	860	700	320	660	400	570	330
Cota de Inundação:	330	1250	470	520	900	740	360	700	450	620	345

Cotas em centímetros

Link do Sistema de Alerta Hidrológico da Bacia do rio Doce: <http://www.cprm.gov.br/sace/doce>

As previsões apresentadas neste Boletim são baseadas em modelos hidrológicos e estão sujeitas às incertezas inerentes aos mesmos. Os dados hidrológicos utilizados nos boletins são provenientes da Rede Hidrometeorológica Nacional de responsabilidade da Agência Nacional de Águas (ANA), operada pelo Serviço Geológico do Brasil (CPRM) e demais parceiros.

Atenciosamente,

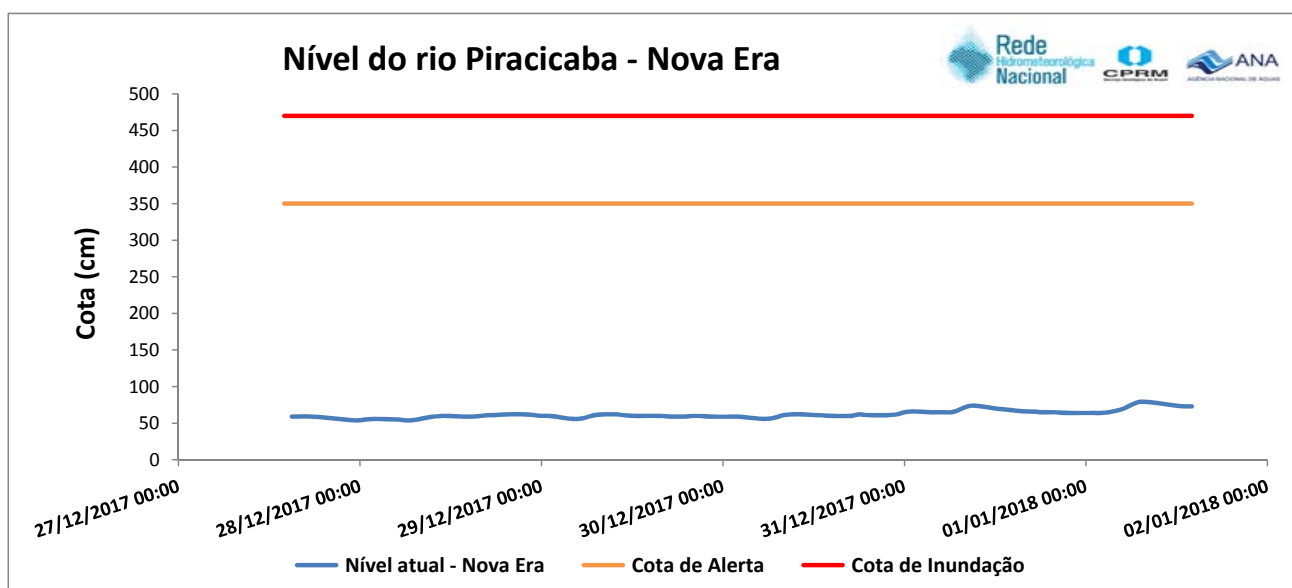
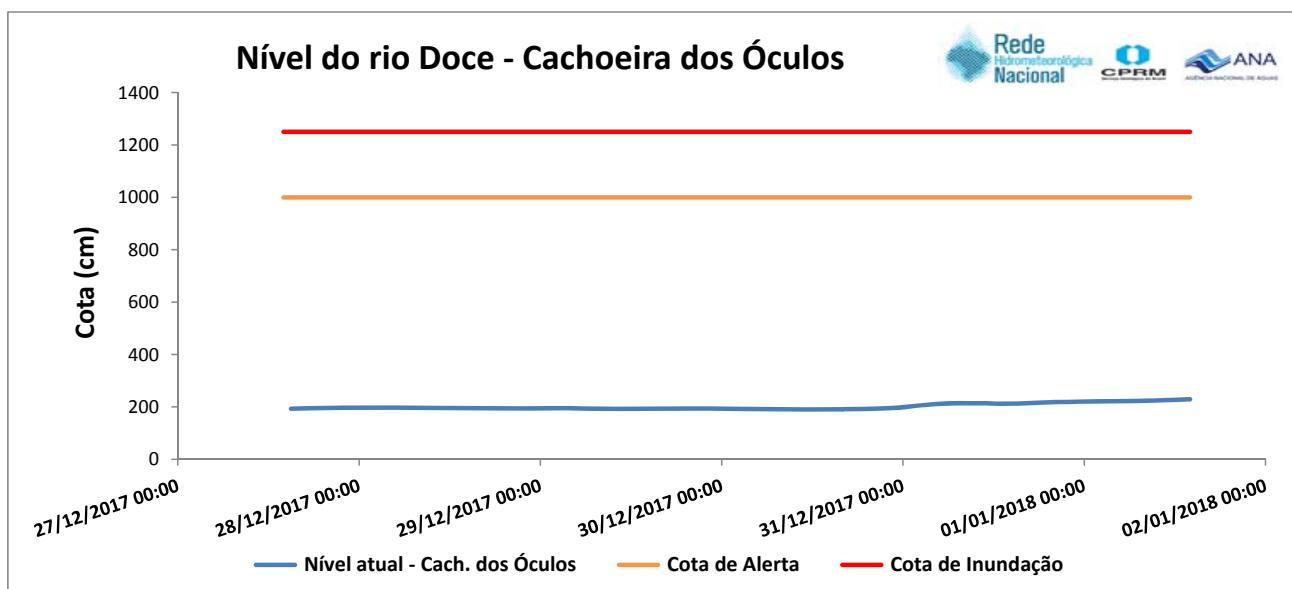
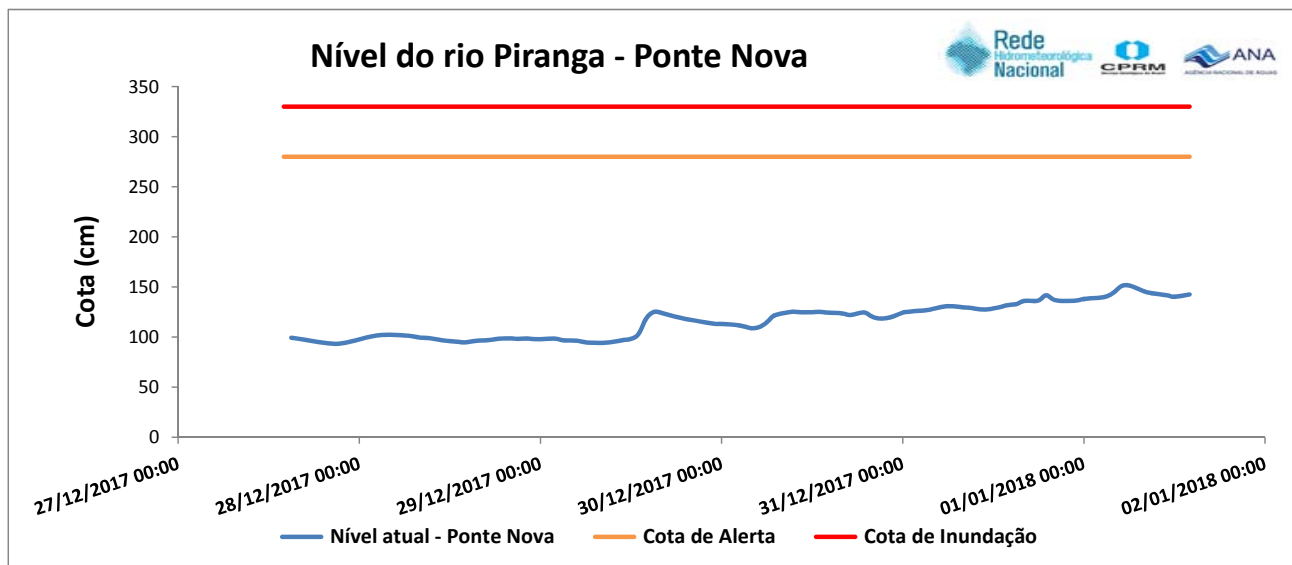
Artur Matos

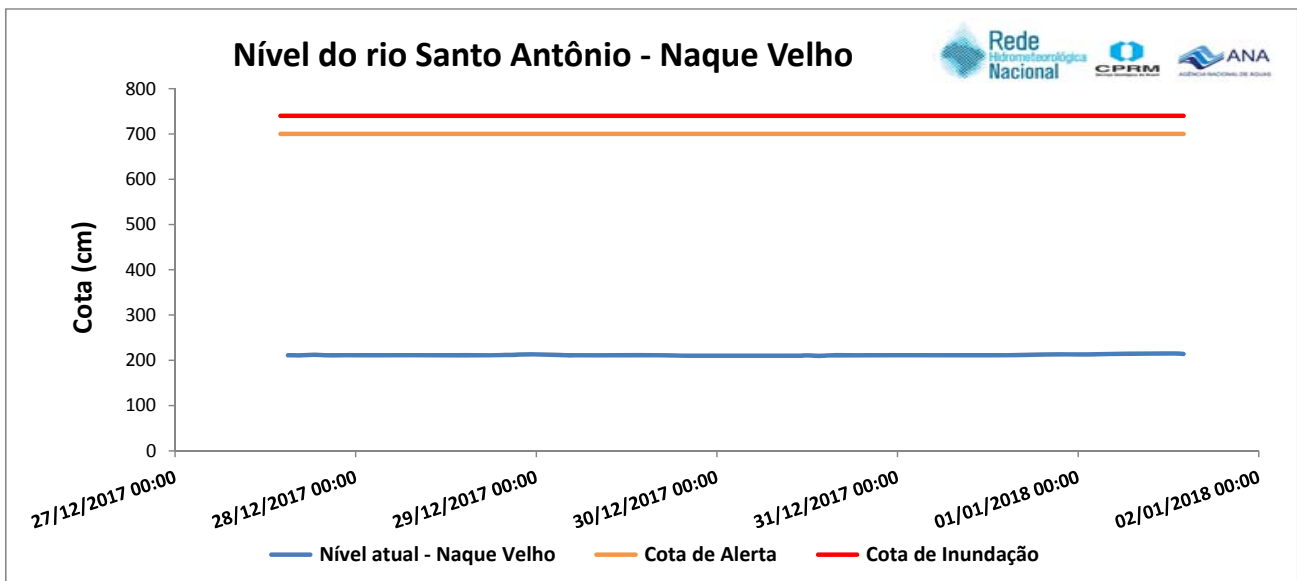
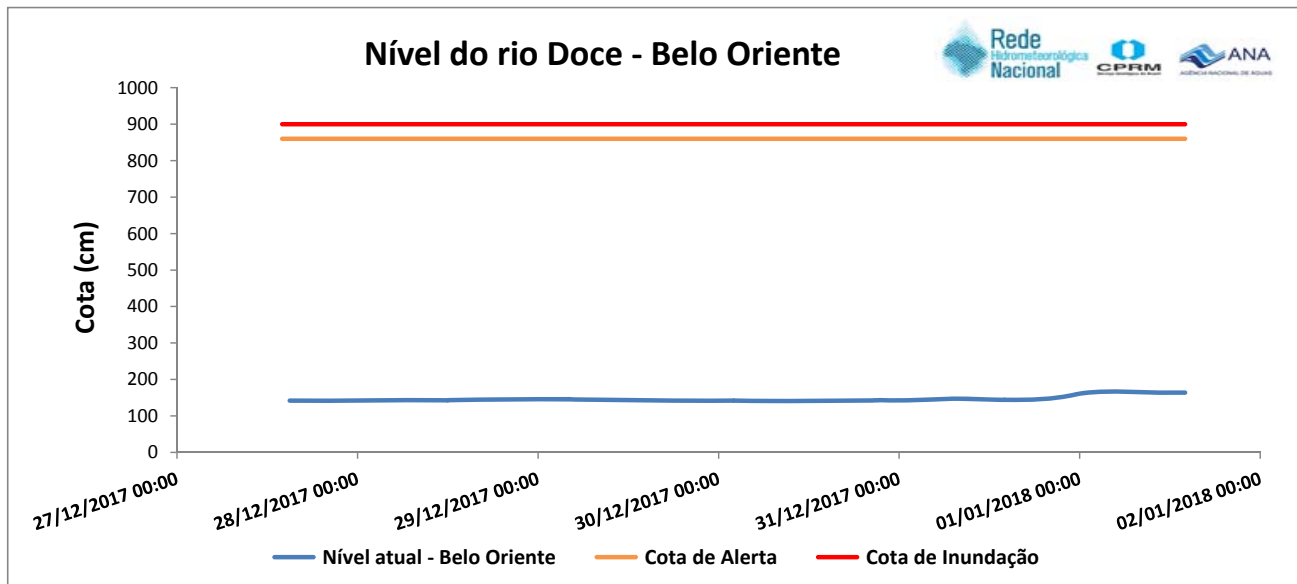
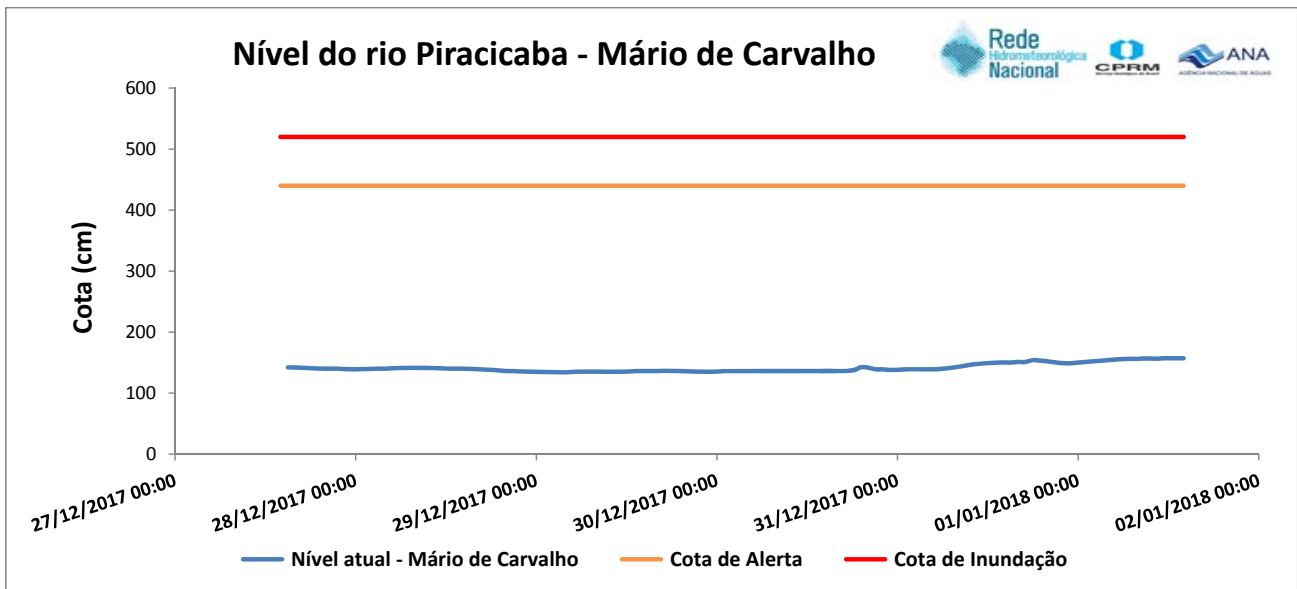
Eng. Hidrólogo - Pesquisador em Geociências
 Superintendência de Belo Horizonte
 Serviço Geológico do Brasil – SGB/CPRM
www.cprm.gov.br

Parceria:

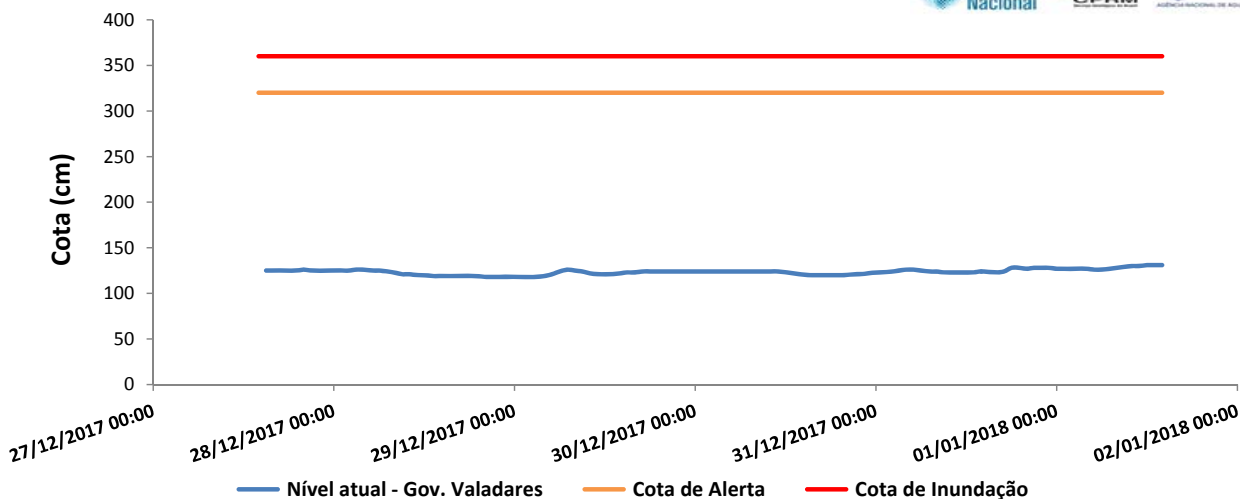


Gráficos dos níveis dos rios monitorados

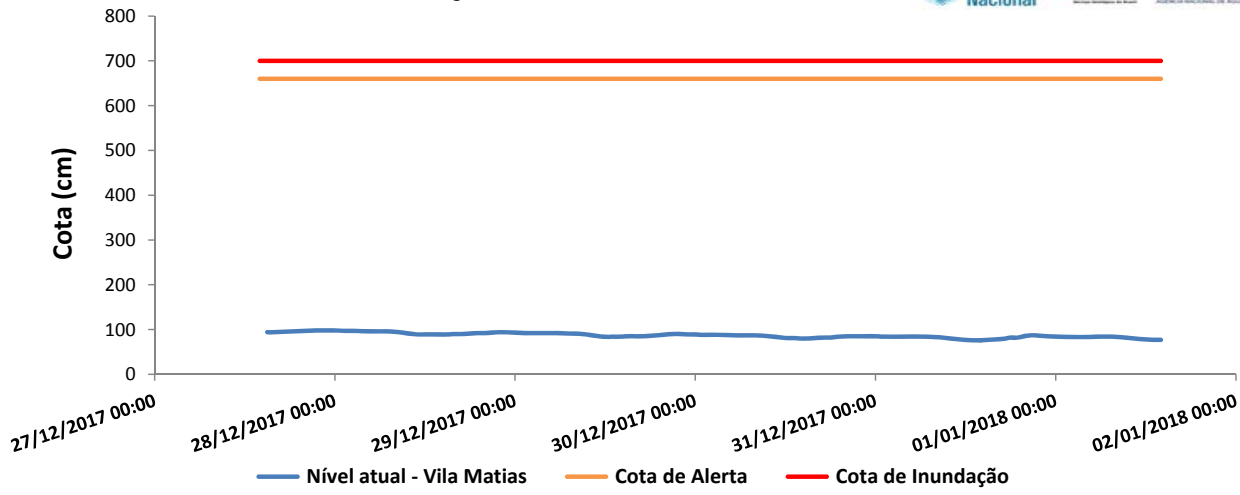




Nível do rio Doce - Governador Valadares



Nível do rio Suaçuí Grande - Vila Mathias



Nível do rio Doce - Tumiritinga

