

COMPANHIA DE PESQUISA DE RECURSOS MINERAIS - CPRM
DIRETORIA DE HIDROLOGIA E GESTÃO TERRITORIAL - DHT
SUPERINTENDÊNCIA REGIONAL DE BELO HORIZONTE - SUREG/BH

Boletim do Sistema de Alerta Hidrológico da Bacia do rio Doce

Belo Horizonte, 09 de dezembro de 2017.

Níveis das estações Fluviométricas provenientes da Rede Hidrometeorológica Nacional de responsabilidade da Agência Nacional de Águas (ANA), operada pelo Serviço Geológico do Brasil (CPRM).

DATA/HORA	Ponte Nova	Cach. dos Óculos	Nova Era	Mário de Carvalho	Belo Oriente	Naque Velho	Gov. Valadares	Vila Matias	Tumiritinga	Colatina	Linhares
08/12/2017 15:00	160	341	191	289	343	347	266	158		382	317
08/12/2017 16:00	159	339	178	288	342	352	264	159		379	315
08/12/2017 17:00	157	337	156	287	339	356	262	159	287	376	312
08/12/2017 18:00	154	335	140	284	336	360	259	160		375	309
08/12/2017 19:00	152	334	130	280	335	365	257	160		374	304
08/12/2017 20:00	149	333	125	275	335	369	256	161		374	301
08/12/2017 21:00	148	332	126	267	332	374	255	161		373	299
08/12/2017 22:00	148	331	130	258	331	377	254	161	272	372	296
08/12/2017 23:00	147	330	134	248	328	378	254	160		372	292
09/12/2017 00:00	147	329	136	239	326	378	254	160		372	289
09/12/2017 01:00	146	327	137	238	324	376	256	158		372	286
09/12/2017 02:00	144	326	146	246	321	374	260	158		372	282
09/12/2017 03:00	141	324	153	258	319	371	262	158		372	280
09/12/2017 04:00	138	322	163	267	317	368	259	157		374	277
09/12/2017 05:00	135	323	200	270	311	364	255	157		380	274
09/12/2017 06:00	133	323	225	265	312	360	251	156		379	272
09/12/2017 07:00	133	320	223	257	308	355	250	155	264	375	270
09/12/2017 08:00	134	318	202	246	306	350	251	155		369	269
09/12/2017 09:00	135	316	182	235	302	346	251	153		362	269
09/12/2017 10:00	137	314	173	226	301	342	250	152		352	270
09/12/2017 11:00	137	312	187	219	298	340	242	151		340	270
09/12/2017 12:00	137	311	210	215	297	340	233	149	262	326	267
09/12/2017 13:00	137	310	219	213	297	339	227	147		313	269
09/12/2017 14:00	137	309	211	212	297	339	225	146		304	269
Cota de Alerta:	280		350	440	860	700	320	660	500	570	330
Cota de Inundação:	330	1250	470	520	900	740	360	700	550	620	345

Cotas em centímetros

Link do Sistema de Alerta Hidrológico da Bacia do rio Doce: <http://www.cprm.gov.br/sace/doce>

As previsões apresentadas neste Boletim são baseadas em modelos hidrológicos e estão sujeitas às incertezas inerentes aos mesmos. Os dados hidrológicos utilizados nos boletins são provenientes da Rede Hidrometeorológica Nacional de responsabilidade da Agência Nacional de Águas (ANA), operada pelo Serviço Geológico do Brasil (CPRM) e demais parceiros.

Atenciosamente,

Artur Matos

Eng. Hidrólogo - Pesquisador em Geociências
Superintendência de Belo Horizonte
Serviço Geológico do Brasil – SGB/CPRM
www.cprm.gov.br

Parceria:

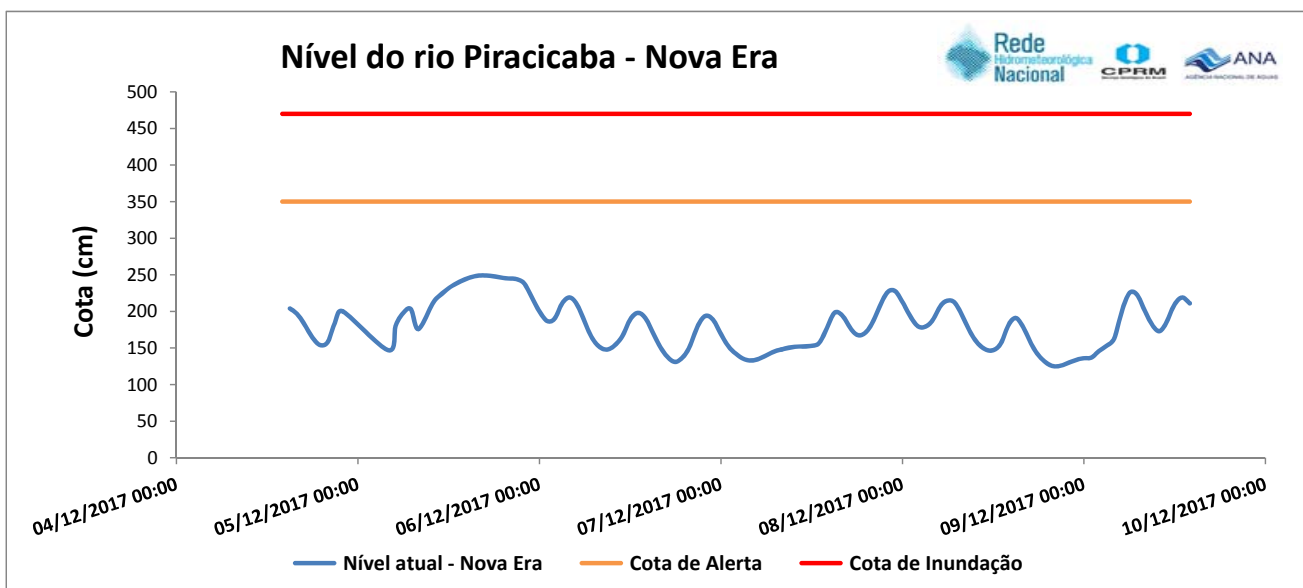
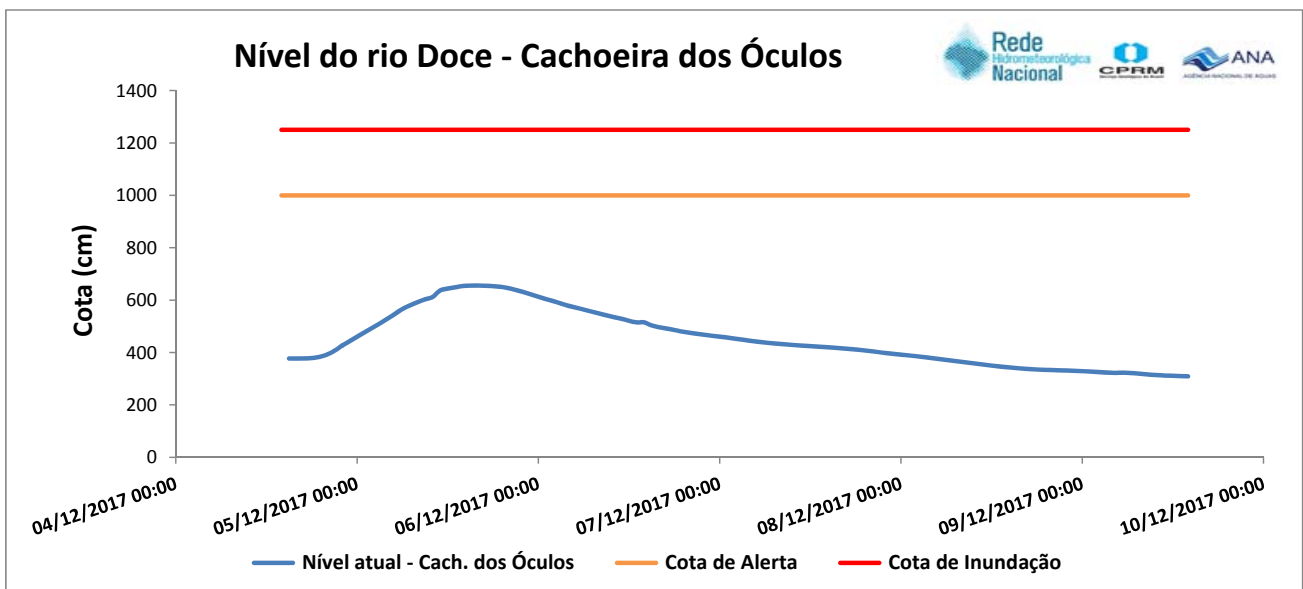
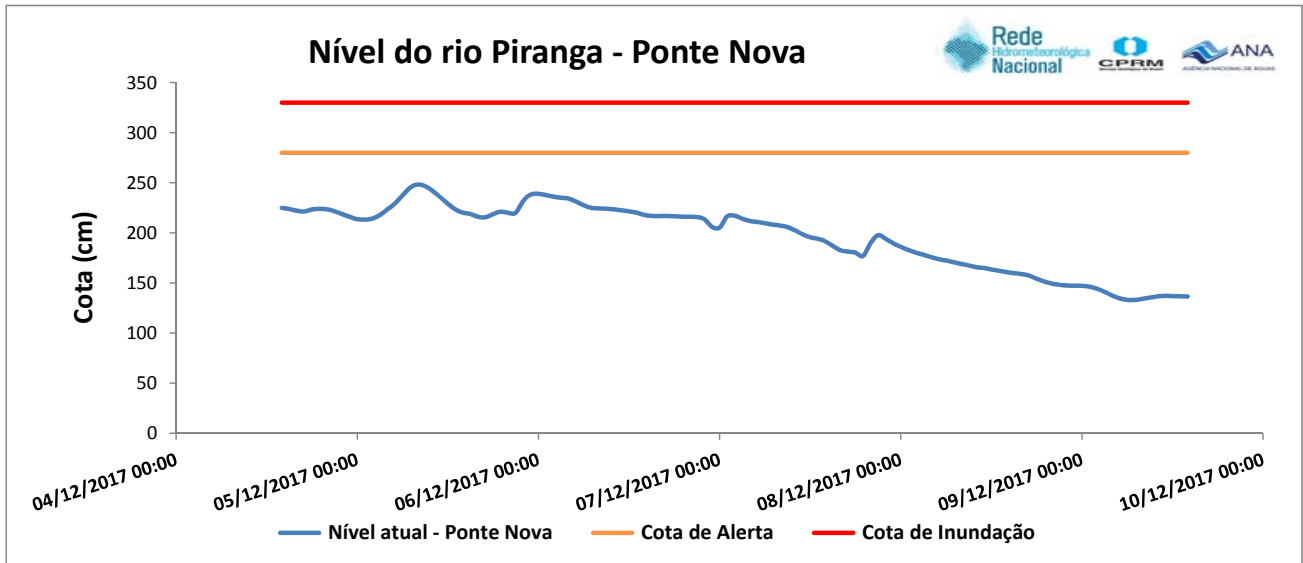


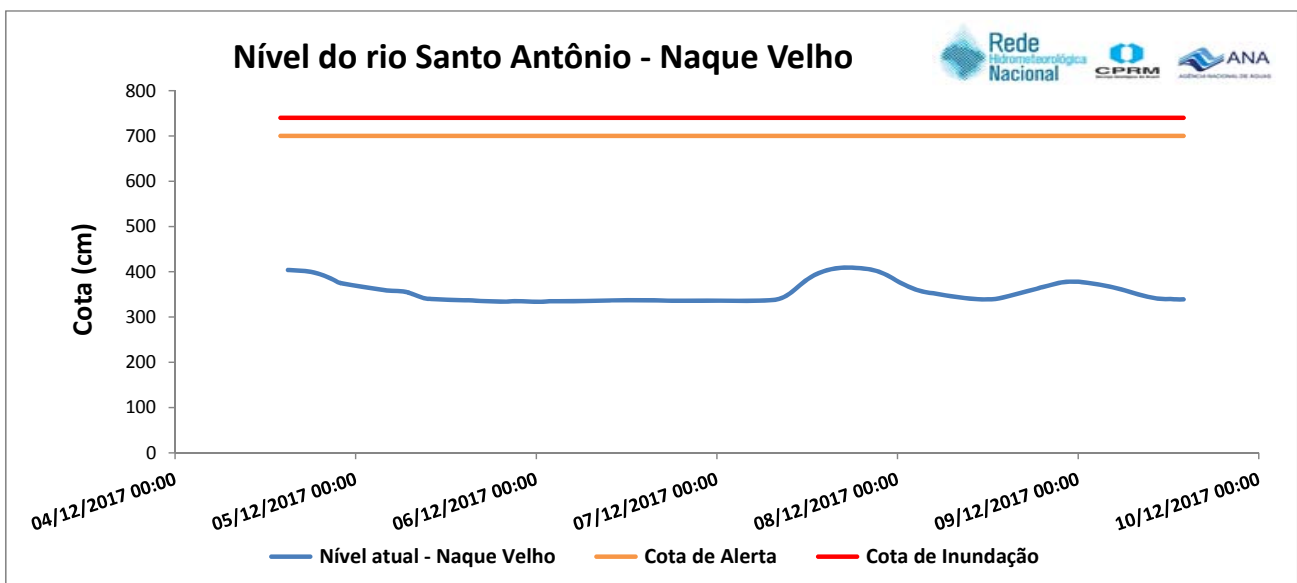
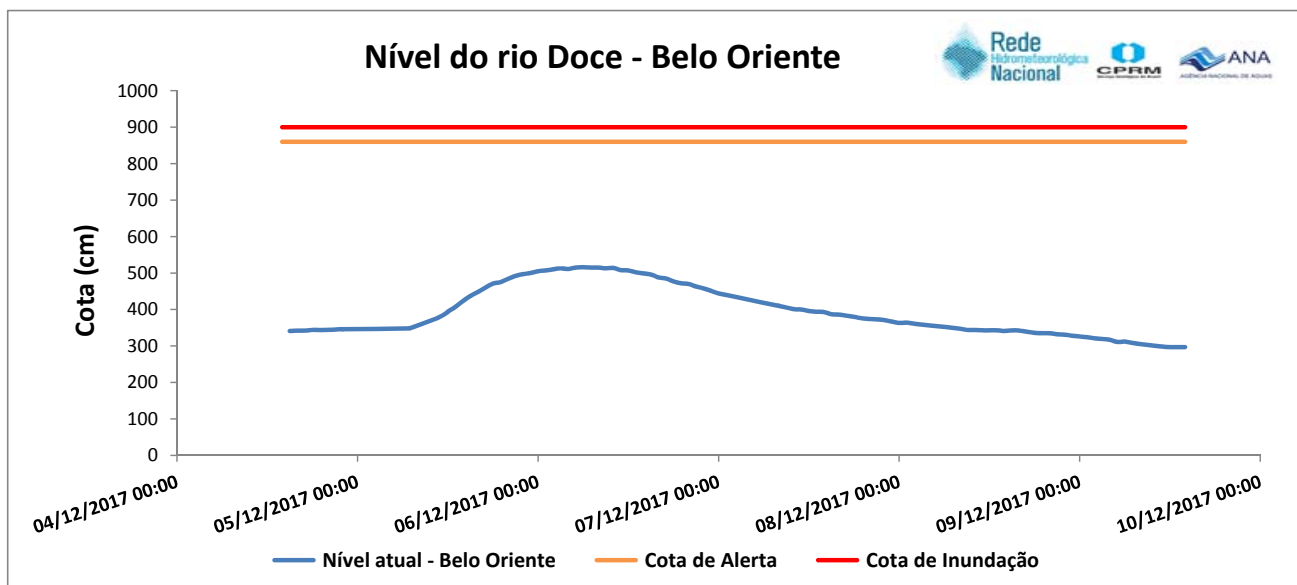
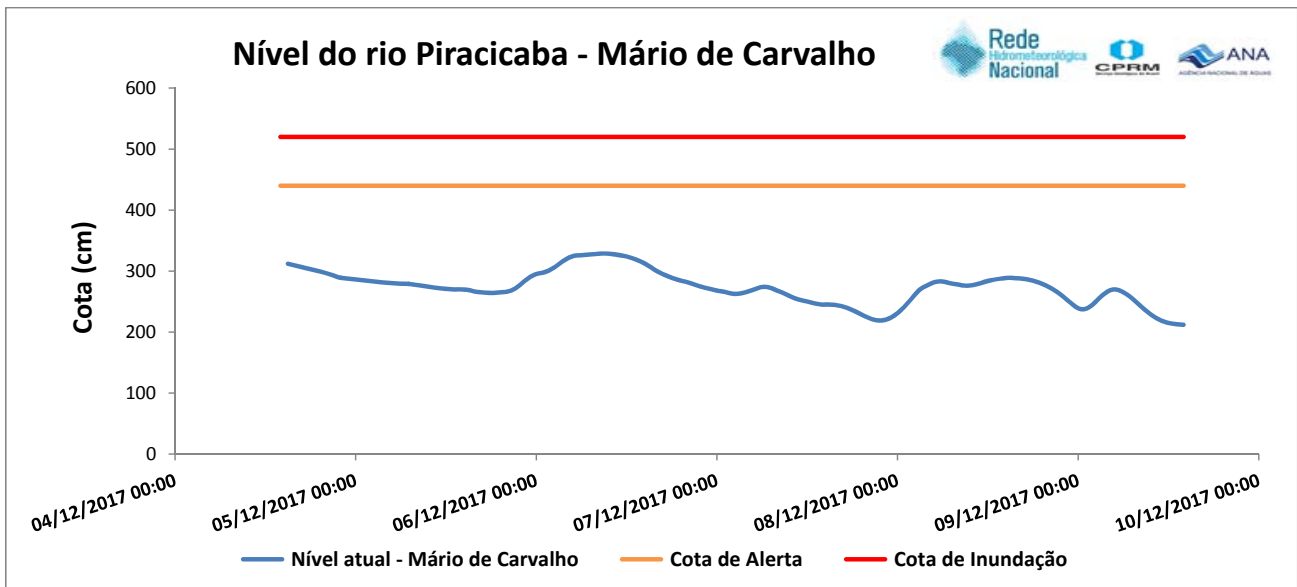
SECRETARIA DE
**GEOLOGIA, MINERAÇÃO
E TRANSFORMAÇÃO MINERAL**

MINISTÉRIO DE
MINAS E ENERGIA

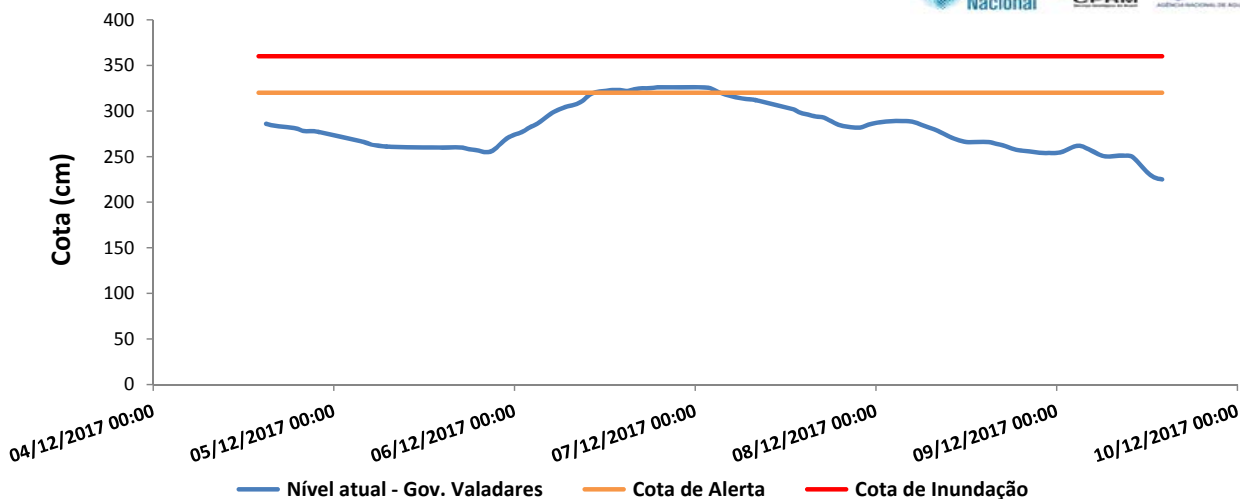


Gráficos dos níveis dos rios monitorados

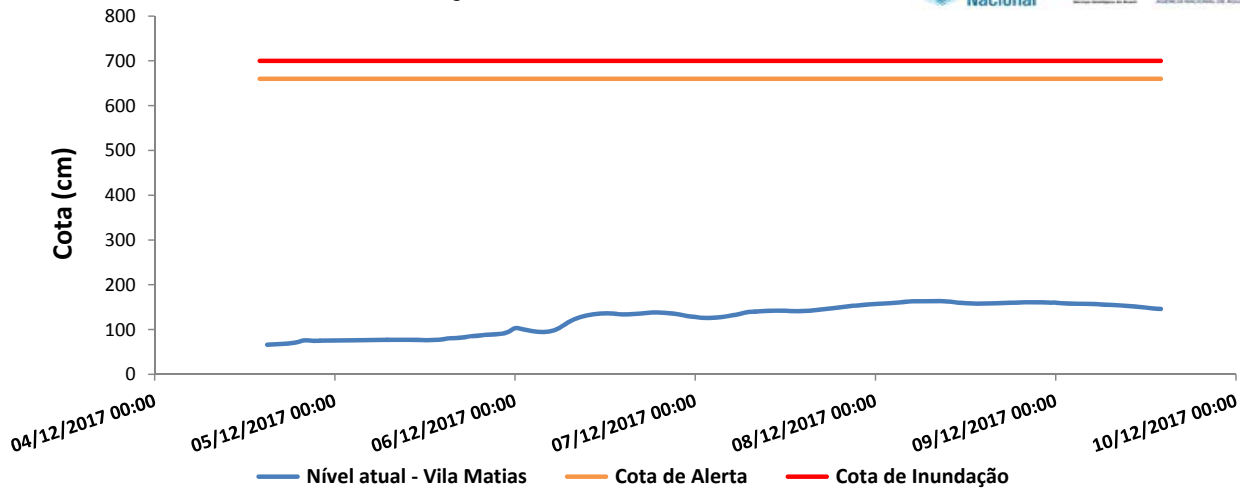




Nível do rio Doce - Governador Valadares



Nível do rio Suaçuí Grande - Vila Mathias



Nível do rio Doce - Tumiritinga

