Foto 01
Parte sul da morraria do Zanetti ao lado esquerdo da BR-262 no sentido Corumbá-Morrinhos (8km após o entroncamento da MS-432 para Maria Coelho). Afloramento de gnaisse granítico pertencente ao Complexo Rio Apa. Folha Corumbá – SE.21-Y-D.

Foto 02
Encosta NE do morro Gervásio à margem da estrada para Paiolzinho. Afloramento de conglomerado petromítico da Formação Urucum (blocos rolados). Folha Corumbá – SE.21-Y-D.

Foto 03
Vista parcial da morraria Tromba dos Macacos (borda NE). Em primeiro plano a BR-262 cortando o Pantanal, ao fundo destaca-se a unidade morfológica, tendo o topo tabular sustentado pela Formação Santa Cruz e as encosta constituídas por depósitos de tálus (Qc). Folha Corumbá – SE.21-Y-D.

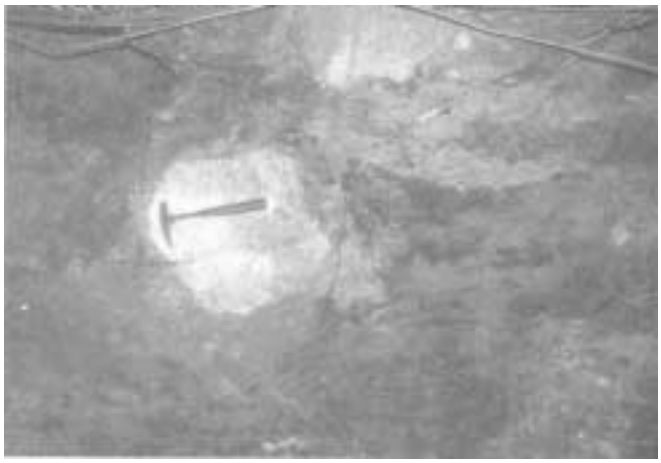

Foto 06
Morro do Azeite – vista tomada desde a BR-262 (porção SE da Folha Corumbá – SE.21-Y-D). Em primeiro plano a Formação Pantanal e ao fundo o morro-testemunho (inselberg) constituído por rochas carbonáticas da Formação Bocaina.

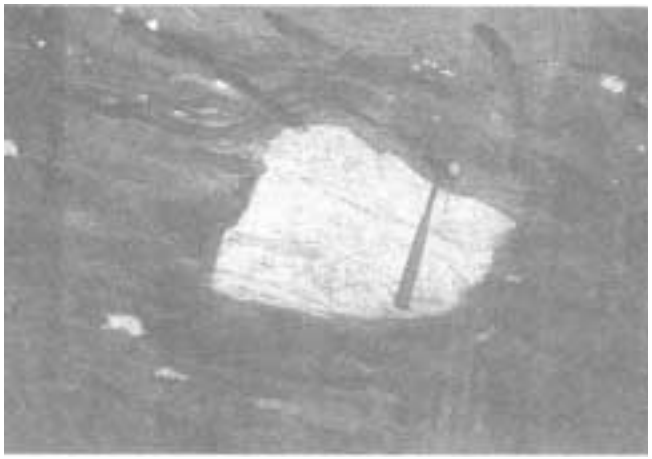

Fotos 04 e 05
Mina Santana, morraria do Rabichão, Formação Santa Cruz, com seixos pingados (dropstones) de granitóides distribuídos aleatoriamente em camadas de arcóseo manganesífero na lapa da camada principal do minério de Mn tipo rabicho. Folha Corumbá – SE.21-Y-D.

Foto 07
Morrinho à margem direita do rio Paraguai (passagem da balsa, BR-262). Calcarenito dolomítico, cinza-claro, finamente laminado, com estrutura plano-paralela, marca de carga e marcas onduladas, pertencente à Formação Bocaina. As camadas apresentam um suave dobramento com caimento para SE. Folha Corumbá – SE.21-Y-D.



Foto 08
Afloramento GM-026, na cabeceira do córrego Cabrito, na estrada da fazenda Marabá. Mostra esfoliação esferoidal em diabásios atribuídos à Formação Serra Geral.
Folha Porto Murtinho – SF.21-V-D.

Foto 09
Mina Laís, parte sul da morraria Urucum. A lavra do minério de Fe é feita em depósito de tálus (Qc) no sopé do morro. Detalhe de um das frentes de lavra onde se observa a grande variação na granulometria do minério (de grânulos a blocos de hematita e/ou jaspilito).
Folha Corumbá – SE.21-Y-D.

Foto 10
Encosta sul da morraria Urucum, área da mina (preparação para abertura de galeria). Megafloramento de arcóseo com metamorfismo incipiente e "aspecto granítico", pertencente à Formação Urucum,
Folha Corumbá – SE.21-Y-D.

Foto 11
Porto de Corumbá, visão panorâmica das instalações para embarque e estocagem de minério de Fe e Mn da Mineração Urucum na cidade de Ladário,
Folha Corumbá – SE.21-Y-D.

Foto 12
Vista parcial do Porto Esperança à margem do rio Paraguai. Parte das instalações do embarcadouro de minérios de Fe e Mn da Mineração Corumbaense. Folha Corumbá – SE.21-Y-D.

Foto 13
Vista parcial das instalações da Mineração Itaú na fazenda Lajinha, onde os calcários calcíticos da Formação Tamengo recebem beneficiamento primário, antes de serem transportados para Corumbá. Folha Corumbá – SE.21-Y-D.

Foto 14
Vista parcial da mina da Corcal no morro do Pimenta, constituído por calcários dolomíticos e dolomitos pertencentes à Formação Bocaina. O morro localiza-se na periferia da cidade de Corumbá.

Foto 15
Mina da Corcal, aproximadamente a1km do canal do Tamengo (periferia da malha urbana de Corumbá). Afloramento de calcários, da Formação Tamengo, calcíticos, negros, bem estratificados, dobrados por influência da falha normal assinalada na foto. Folha Corumbá – SE.21-Y-D.

Foto 16
Pedreira Caieira (desativada), parte SE da folha. Vista parcial da frente de lavra formada por calcarenitos dolomíticos da Formação Bocaina.
Folha Corumbá – SE.21-Y-D.

Foto 17
Forno (desativado) para fabricação de cal a partir de rochas carbonáticas da Formação Bocaina, junto à pedreira Caieira (ao lado da estação homônima à margem da RFFSA).
Quadrante SE da Folha Corumbá – SE.21-Y-D.

Foto 18
Porto Esperança – rio Paraguai. Bloco de mármore branco pertencente à Formação Bocaina e oriundo da jazida situada no morro do Puga (amostra para teste industrial). Folha Corumbá – SE.21-Y-D.

Foto 19
Parte sul da morraria do Zanetti à margem da BR-262 – "Castanheira" na Formação Xaraiés. Em primeiro plano aparecem tufo, calcário leve e travertinos; ao fundo, elevação constituída por dolomitos da Formação Bocaina. Folha Corumbá – SE.21-Y-D.

Foto 20
Rio Paraguai tendo ao fundo à esquerda a cidade de Corumbá e à direita a ilha Limoeiro onde se situa a mina Bracinho (argila para cerâmica vermelha oriunda da Formação Pantanal).
Folha Corumbá SE.21-Y-D.

Foto 21
Vista parcial das instalações da cerâmica fornecedora da cidade de Corumbá; em primeiro plano observa-se o pátio de estocagem da argila oriunda da jazida Bracinho. Folha Corumbá SE.21-Y-D.

Foto 22
Parte sul da morraria de São Domingos, vista parcial de pedreira desativada na encosta de um morrote constituído de metagranito pertencente ao Complexo rio Apa. O material foi usado no calçamento da cidade de Corumbá em passado recente.
Folha Corumbá SE.21-Y-D.