# Relatório de Mídia Espontânea

Janeiro, Fevereiro, Março e Abril  e 1º semana de maio

CPRM

# RELACIONAMENTO COM A IMPRENSA

## Inserções na mídia

366 matérias

pautadas pela Assessoria de Comunicação

**MÉDIA**
2 Notícia/dia

# RELACIONAMENTO COM A IMPRENSA

Meios de Comunicação:

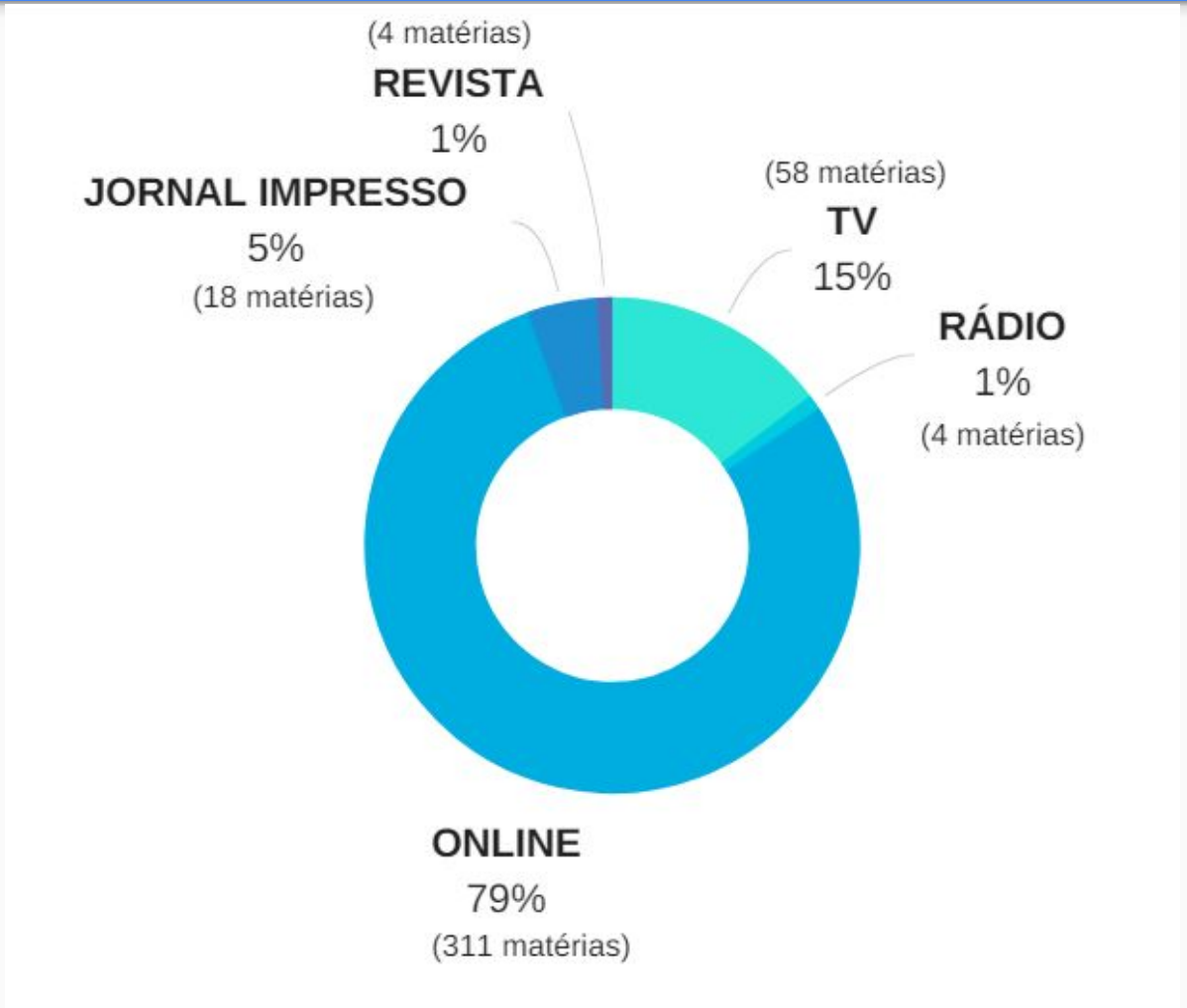

# RELACIONAMENTO COM A IMPRENSA

Avaliação das matérias:

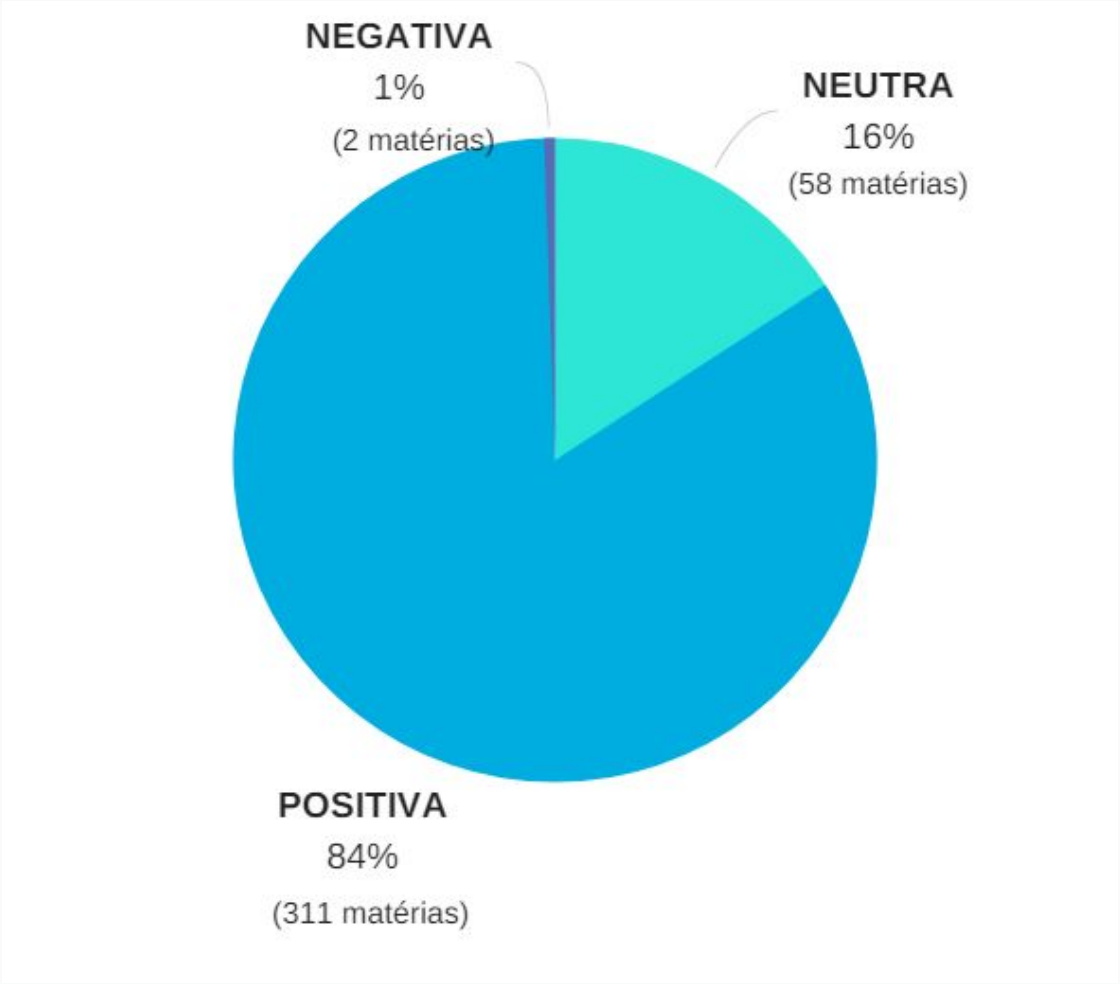

# RELACIONAMENTO COM A IMPRENSA

Segmentação:

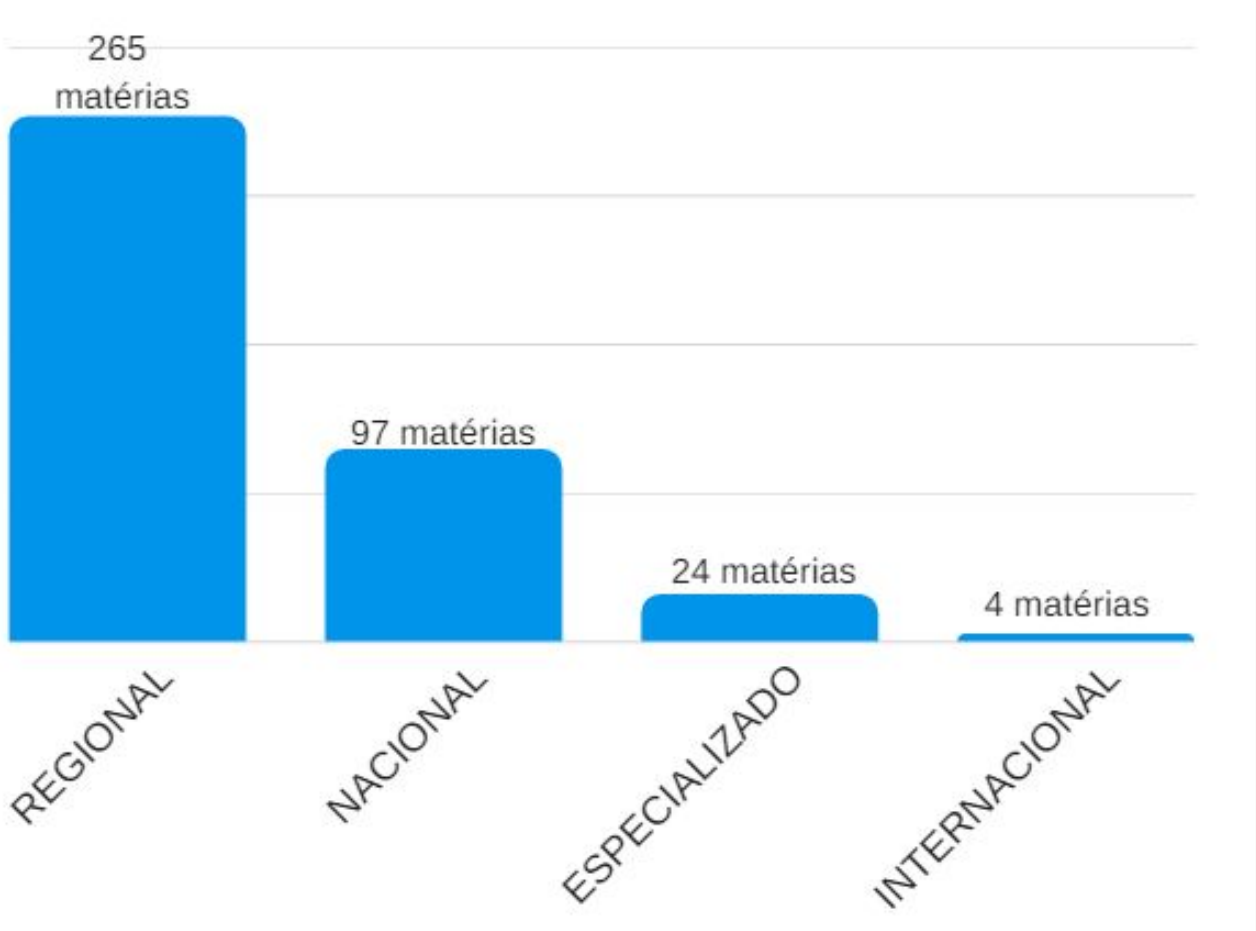

# IMPRENSA NACIONAL - JORNAL NACIONAL

[Jornal Nacional - 06 de fevereiro](https://globoplay.globo.com/v/6481374/)
https://globoplay.globo.com/v/6481374/

MÍDIA ESPONTÂNEA:

R$ 3.403.000,00

- **9 participações** totalizando
- **3** minutos de visibilidade
- Audiência: 40 milhões pessoas assistem diariamente o telejornal




[Jornal Nacional - 12 de janeiro](http://g1.globo.com/jornal-nacional/edicoes/2018/01/12.html#!v/6418996)
http://g1.globo.com/jornal-nacional/edicoes/2018/01/12.html#!v/6418996

# IMPRENSA NACIONAL - JORNAL HOJE

- **5 participações**
- 1.46 minutos de visibilidade
- Audiência: 8 milhões pessoas

**Jornal Hoje - 09 de março**

**Jornal Hoje - 07 de fevereiro**

MÍDIA ESPONTÂNEA:

R$ 732.000,00

# IMPRENSA NACIONAL - BOM DIA BRASIL

**Bom Dia Santa Catarina - 03 de fevereiro**

MÍDIA ESPONTÂNEA:

R$ 575.200,00

- **4 participações**
- Regiões: Piauí, Santa Catarina, Edição Nacional
- **5** minutos de visibilidade
- 2 milhões de pessoas assistem ao Bom Dia Brasil só em SP

**Bom Dia Santa Catarina - 05 de fevereiro**

# IMPRENSA NACIONAL - O GLOBO

Sociedade

EXPEDIÇÃO ESTRATÉGICA

## Cientistas ao mar

adores fazem levantamento ambiental da Elevação do Rio Grande, no Atlântico Sul

RIQUEZA SUBMARINA

O Globo impresso - 1º de maio

MÍDIA ESPONTÂNEA:

R$ 575.200,00

**Paris tem intensos confrontos durante protestos de 1º de Maio**

Cerca de 1.200 jovens encapuzados queimaram carros e quebraram janelas; 20 mil foram às ruas no total

Veja como foi o Dia do Trabalho no mundo

Manifestantes pediam emprego, salários maiores e igualdade de gênero

REFORMA TRABALHISTA

**Para driblar impasses, sindicatos fecham acordos com empresas**

por Marcello Corrêa Segundo o Dieese, o número de convenções coletivas recuou 48% no primeiro trimestre

ECONOMIA

SOCIEDADE

EXPLORAÇÃO DO OCEANO

**Brasil estuda porção submersa de antigo supercontinente no Atlântico Sul**

AUTISMO

Mulher com Asperger é expulsa de cinema por rir alto

INCLUSÃO

'Descobri aos 13 anos que me tornaria surdocega'

RELACIONAMENTO

Guia para pais entenderem filhos pré-adolescentes

Site O Globo - 1º de maio

# IMPRENSA NACIONAL

- **38 matérias**
- Regiões: Rondônia, Acre, Pará, Amazonas, Espírito Santo, Santa Catarina, Rio de Janeiro, Piauí, São Paulo, Roraima, Alagoas
- 7 min
- 310 cm

MÍDIA ESPONTÂNEA

R$ 3.700.000,00

MENU G1 RONDÔNIA REDE AMAZÔNICA

Serviço Geológico do Brasil confirma que o nível do rio Madeira deve continuar subindo

**Publicado em 04 de janeiro**

G1

**Com 24 metros, nível do Rio Negro sobe 10 cm por dia em Manaus**

.... Segundo o ***Serviço Geológico*** do ***Brasil*** (CPRM), nos três primeiros meses de 2018, o aumento do nível tem sido de até 10 centímetros...

18/03/2018 12h45

**Publicado em 18 de março**

# IMPRENSA REGIONAL

- 201 matérias veiculadas

MÍDIA ESPONTÂNEA:

R$ 7.092.315

Publicado em 07 de fevereiro

Bom Dia Amazonas: Veiculado em 25 de abril

Publicado em 20 de janeiro

# IMPRENSA ESPECIALIZADA

Notícias de Mineração Brasil

- **24** matérias veiculadas

## CPRM lança revista técnica sobre geociências

O Serviço Geológico do Brasil (CPRM) publicará em abril a primeira edição do Journal of the Geological Survey of Brazil. A iniciativa busca divulgar a produção geocientífica não apenas dos pesquisadores do serviço geológico brasileiro, como também de instituições de pesquisa e acadêmica.

**Publicado em 19 de janeiro**

## CPRM, ANP e Petrobras assinam protocolo de intenções relacionado à mineração

Protocolo vai impulsionar as pesquisas nos setores de mineração, petróleo e gás no Brasil

Da Redação | 29 Março 2018 | 15:15

**Publicado em 29 de março**

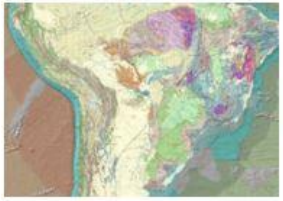

## Mapa Tectônico da América do Sul será lançado no Rio de Janeiro

Mapa em SIG apresenta informações geológicas, geocronológicas e geofísicas da região

Da Redação | 23 Março 2018 | 14:48

**Publicado em 23 de março**

O PETRÓLEO

MINERAÇÃO

**Publicado em 31 de janeiro**

## Brasil Minerals adiciona área de projeto de lítio ao seu banco de minerais

PORTAL DA MINERAÇÃO | Notícias | Eventos | Você Sabia? | Sou Minerador | Dados e Leis | Multimídia | Quem Somos | IBRAM

Portal da Mineração / Notícias / **Mais lidas**

**Publicado em 25 de janeiro**

# Lançamentos - Mapa Tectônico América do Sul

ISTOÉ **Publicado em 13 de abril** ASSINE

Geologia
DNA do Brasil

Qual a idade do Brasil? Ninguém sabe. As rochas bem velhas têm mais de 2,8 bilhões de anos. Já as "novinhas", entre 65 milhões e 100 milhões, localizadas em grandes áreas do Paraná e do Mato Grosso, por exemplo. E quem poderia

TV Brasil Programas Programação Vídeos Sobre a TV Contato Como Sintonizar WebTV

'horário de Brasília

Ao vivo 15:15' O Teco Teco

A seguir 15:30' Osmar, a Primeira Fatia do Pão de Forma

Programação da semana 25 qua 26 qui 27 sex 28 sab 29 dom 30 seg 01 ter 02 qua

**Publicado em 27 de março**

MundoGEO busca no site

Partilhar 2.3K

Notícias | GEONegócios | Banco de Vagas | Blogs

Geoffice V2

Home / Notícias / Agrimensura e Cartografia / América do Sul ganha Mapa Tectônico em ambiente SIG

Comente Envie por E-mail Compartilhe G+

## América do Sul ganha Mapa Tectônico em ambiente SIG

*Por MundoGEO | 16h22, 27 de Março de 2018*

*SIG vai permitir maior interatividade por meio de um banco de dados em formato digital; também será possível baixar o mapa em celulares ou tablets*

*Navegue pelas Categorias*

- Agrimensura e Cartografia
- Drones
- Geolocalização
- GEONegócios
- Geoprocessamento e GIS

**Publicado em 27 de março**

geofísicabrasil SBGf Busca no site...

Quem Somos Seções Quero ser geofísico Geofisiqueiros Fale conosco Anuncie Assine Login



Início / Seções / Notícias / Press Release / América do Sul ganha Mapa Tectônico em ambiente SIG

## América do Sul ganha Mapa Tectônico em ambiente SIG

Categoria: Press Release
Criado: 26 Março 2018
Acessos: 453

TUDO SOBRE MINERAÇÃO

**Publicado em 26 de março**

# Cobertura - Fórum Mundial da Água

**Veiculado em 23 de março**

## MÍDIA ESPONTÂNEA:

## R$ 2.329.500

- TV Aljazeera - anunciou ao vivo o lançamento do hidrogeológico da Bacia do Rio de Prata durante o evento.
- **3.24 minutos de visibilidade** na TV mais assistida no mundo árabe

**Mapa** hidrogeológico da **Bacia** do Rio da **Prata** é lançado no 8º Fórum ...
EBC - 22 de mar de 2018
O **Mapa** Hidrogeológico da **Bacia** do rio da **Prata** foi elaborado em parceria entre os Serviços Geológicos do Brasil, Argentina, Uruguai, Paraguai e Bolívia. O estudo reúne informações e dados referentes à formação geológica, águas subterrâneas e águas superficiais, além de dados pluviométricos.

**Publicado em 22 de março**

# PARCERIA: CPRM, ANP E PETROBRAS

EBC Agências TVs Rádios Agência Brasil TV Brasil Rádio Nacional Rádio MEC NBR A Voz do Brasil Sobre a EBC A+ A-

Agência Brasil Especiais Fotos Últimas Notícias Por

Direitos Humanos Economia Educação Geral Internacional Justiça Política Saúde

Geral

## Museu de Ciências da Terra será ampliado e modernizado no Rio

Publicado em 28/03/2018 - 17:30 Por Cristina Indio do Brasil – Repórter da Agência Brasil Rio de Janeiro

O Museu de Ciências da Terra, também conhecido como Palácio da Geologia, vai passar por ampliação e modernização. O espaço, instalado na Urca, zona sul do

Publicidade

# PRINCIPAIS TEMAS VEICULADOS NA IMPRENSA

Cheias dos Rio Madeira, Acre, Mamoré Amazonas e Doce ( 57 matérias); Chuvas no Piauí ( 20 matérias)

**Veiculado em 01 de fevereiro**

**Tremores de terra no Brasil - 65 matérias**

**Veiculado em 2 de abril**

A CPRM faz parte da Rede Sismográfica Brasileira (ON, UnB, USP e UFRN)

Assessoria de Comunicação da CPRM coordena a divulgação desse trabalho.

# PRINCIPAIS TEMAS VEICULADOS NA IMPRENSA

## Mineração - 28 matérias

Home › CPRM divulga informes minerais de três projetos

### CPRM divulga informes minerais de três projetos

Print this page

**Publicado em 31 de janeiro**

O Serviço Geológico do Brasil (CPRM) divulgou hoje (31) que disponibiliza neste mês três informes minerais, como parte do Programa de Trabalho da Diretoria de Recursos Minerais (DGM) para 2018. Os informes disponibilizados são dos projetos Áreas Relevantes de Interesse Mineral (Arim) Vale do Ribeira e Renca, e do Projeto Materiais de Construção da Região Metropolitana de Curitiba.

### Descoberta de lítio pode mudar a realidade de [illegible]na das regiões mais pobres de MG

[illegible]edro Nascimento - Metro Jornal Belo Horizonte

Quarta, 03 janeiro 2018, às 06:44

Rocha chamada pegmatito, rica em espodumênio (partes brancas), um mineral do qual se extrai o lítio - CPRM/Divulgação

Reunindo 5,1% da população e 1,9% do PIB estadual, a região do Vale do Jequitinhonha apresenta o mais baixo PIB per capita das dez regiões de Minas Gerais – R$ 5,2 mil. O Vale também é responsável por 1,5% dos empregos formais e por apenas 0,3% das exportações totais da economia mineira. No entanto, essa realidade pode mudar radicalmente após a descoberta de novas reservas do valioso lítio, com potencial de exploração. Conhecido

**Publicado em 3 de janeiro**

TOCANTINS O Brasil se encontra aqui

Medição de pH

PÁGINA INICIAL MUNICÍPIOS EXPEDIENTE ANUNCIE CONTATO BUSCAR Curtir

POLÍCIA MINISTÉRIO PÚBLICO ESTADUAL GOVERNO DO ESTADO CAMPO MAURO CARLESSE MARCELO MIRANDA ELEIÇÃO SUPLEMENTAR ASSEMBLEIA LEGISLATIVA ATIVIDADE PARLAMENTAR AÇÃO CÍVIL PÚBLICA TRIBUNAL REGIONAL ELEITORAL UNIVERSIDADE FEDERAL DO TOCANTINS AGENDA CULTURAL

FoxBit Educação
Garanta Já a Sua Vaga. Aprenda Com Quem Conhece do Assunto. foxbiteducacao.com.br

Araguaína
Campo
Ciência & Tecnologia
Cultura
Cursos & Concursos
Economia
Educação
Esporte
Estado
Geral
Meio Ambiente
Opinião
Palmas

POLÍTICA 21/03/2018 08h46 Redação

### "Mineração será um dos condutores do desenvolvimento do Tocantins", diz Kátia Abreu

Foto: Divulgação

A senadora e pré-candidata ao Governo do Tocantins, Kátia Abreu, reuniu-se nesta última terça-feira, 20, com o diretor de Geologia e Recursos Minerais do Serviço Geológico do Brasil (CPRM), José Leonardo Andriotti, para discutir o potencial geológico do Estado e futuras políticas de atração de investimento em mineração. A reunião ocorreu no gabinete da parlamentar, em Brasília/DF.

O diretor do CPRM, ao lado da geóloga da instituição Liliane Lavoura Bueno Sachs, levou à senadora um mapeamento inicial das potencialidades minerais do Tocantins, com levantamento de todas as áreas requeridas e disponíveis para exploração. Adriotti, porém, afirmou que o estado carece de estudos aprofundados a fim de embasar a expansão da atividade.

LOGIN
Login via Facebook

MAIS LIDAS

Decreto de Mauro Carlesse inst Ajuste Fiscal e redução de despesas com pessoal; exonerações atingem 1.359 servidores

Eleição suplementar terá sete candidatos na disputa ao Gover do Estado; maior coligação é a Mauro Carlesse

Vice de Amastha, Célio Moura afirma que o PT entra de corpo alma e mobilizará militância em todo o Estado

Ex-governador Siqueira Campo declara apoio e afirma que Carlesse vencerá pois é "homer de decisão"

PDT referenda candidatura de

**Publicado em 21 de março**

# PRINCIPAIS TEMAS VEICULADOS NA IMPRENSA

OPOVO

O POVO ONLINE POPULARES EMPREGOS E CARREIRA

VERSÃO IMPRESSA

## Ceará tem 27 mil km² para exploração de minerais

O Serviço Geológico do Brasil (CPRM) mapeou nove áreas do Estado, onde podem ser encontrados minerais como o nióbi

01:30 | 10/03/2018

2446 4

A MÁRMORE é um dos minérios existentes no Ceará, que são explorados por indústrias FÁBIO LIMA

O Ceará tem nove áreas mapeadas que somam 27 mil km² para exploração de minerais. Entre os municípios de Senador Pompeu, Milhã, Solonópole, Piquet Carneiro e Deputado Irapuã Pinheiro, no sertão cearense, por exemplo, há pouco mais de três mil km² rico em minerais como columbita e tantalita que não é explorada. Deste material é possível extrair o nióbio, elemento metálico raro que é

PUBLICID

Inscreva-se no Canal do Youtube do O POVO Online

Mais Lidas

1 Pelo menos 264 pessoas foram expulsas de suas casas pelas facções

Delegado é afastado por suspeita

**Publicado em 10 de março**

# PRINCIPAIS TEMAS  VEICULADOS NA IMPRENSA

## Mapeamentos de áreas de Risco Santa Catarina  - (26 matérias)

**Veiculado em 20 de fevereiro**

**Publicado em 20 de janeiro**

# CPRM na mídia

## 89 minutos

minutagem aproximado de mídia espontânea durante todo o período analisado

## 5.297 centímetros

centimetragem aproximado de mídia espontânea durante todo o período analisado

# VALOR DE  MÍDIA ESPONTÂNEA

# R$ 24 milhões

Evolução por mês:

# VALOR DE MÍDIA ESPONTÂNEA - Rede Sismográfica Brasileira

# R$ 12 milhões

A CPRM faz parte da Rede Sismográfica Brasileira (ON, UnB, USP e UFRN).

Assessoria de Comunicação da CPRM coordena a divulgação desse trabalho.

# INDICADOR E META

**Planejamento Estratégico 2017/2021**

2. R$ de mídia espontânea

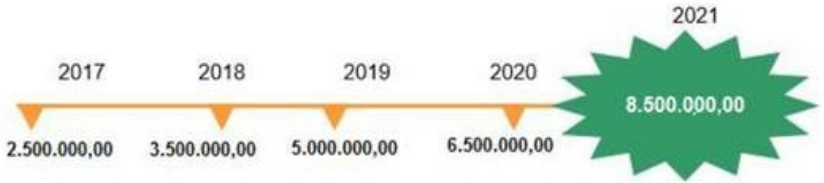


Responsável pela apuração: Asscom

# Considerações

A instituição tem capilaridade nacional, diversos projetos e ações em curso nas unidades regionais com potencial para virar notícia. A geração de mídia espontânea - notícias positivas - é uma oportunidades de divulgar para a sociedade a relevância das ações desenvolvidas pela instituição.

Contribui ainda para despertar nos empregados e colaboradores o sentimento de pertencimento, melhorar o clima organizacional e a percepção da importância das ações do Serviço Geológico do Brasil no âmbito de suas atribuições.

**Os Dados de mídia** - apontam o interesse da imprensa em divulgar ações que a aproximam a instituição do cotidiano da população. A empresa possui uma gama de assuntos a serem explorados, de maneira segmentada para cada público de interesse, com capacidade de retorno de mídia espontânea.

Entre eles destacam-se: licitação projetos de mineração, geologia marinha, Museu de Ciências da Terra, recuperação ambiental da Bacia Carbonífera em Santa Catarina, estudos sobre águas superficiais e subterrâneas e potencial mineral de algumas regiões.

# Considerações

A residência de Porto Velho é um exemplo de parceria e articulação com a Assessoria de Comunicação que juntos pautaram a imprensa regional e nacional sobre as cheias deste ano nos rios Madeira e Acre.

Essa pauta rendeu dezenas de matérias positivas na imprensa, que apresentou o trabalho que a instituição realiza há décadas para milhares de pessoas que antes desconheciam nossa atuação no monitoramento dos principais rio do país.

**Participação importante nesses resultados**

Artur Matos - coordenador nacional dos Sistema de Alerta - SACE
Maíza Moreira Ribeiro - assistente de Relações Institucionais e Desenvolvimento
Pesquisadores em Geociências:
Franco Buffon
Herculys Castro
Joana Cavalcante
Andrea Germano
Giancarlo Bonotto
Luna Alves
Janis Loureiro - jornalista da Assessoria de Comunicação

CPRM
Serviço Geológico do Brasil

Assessoria de Comunicação
Serviço Geológico do Brasil - CPRM
asscomdf@cprm.gov.br
(61) 2108-8467/8468

**Warley Pereira**
Chefe da Assessoria da Assessoria de Comunicação
**Janis Moraes**
Coordenadora executiva
**Letícia Peixoto**
Coordenadora executiva
**Pedro Henrique Santos**
Coordenador de comunicação
Rede Sismográfica Brasileira
**Cibele Pixinine**
Estagiária de jornalismo
**Victoria Hoff Côrrea**
Estagiária comunicação organizacional
**Eduardo Arake**
Estagiário de comunicação organizacional
**Jaques Cavalcanti**
Estagiário de jornalismo
**Tatiane Rocha**
Secretária